

- ### Legende
- Bundesstraße
 - Landesstraße
 - Kreisstraße
 - Gemeindestraße
 - W reines und allgemeines Wohngebiet
 - M Mischgebiet
 - G Gewerbegebiet, Industriegebiet
 - S Sondergebiet
 - Sozialeinrichtungen
 - GRIPS I - III

- Varianten Linienabstimmungsverfahren
(Anschluss Lindesaystraße und Anschluss Veltrup)
- Gewässer (öffentlich)
- Änderungen Deckblatt A
- Änderungen Deckblatt B

STEINFURT
Burgsteinfurt

Bau-km 0+000 Beginn der Maßnahme

K 76, Abstufung zur Gemeindestraße

Bau-km 2+880 Ende der Planfeststellung

Bestandsstrecke Dieselstraße, Aufstufung zur K 76

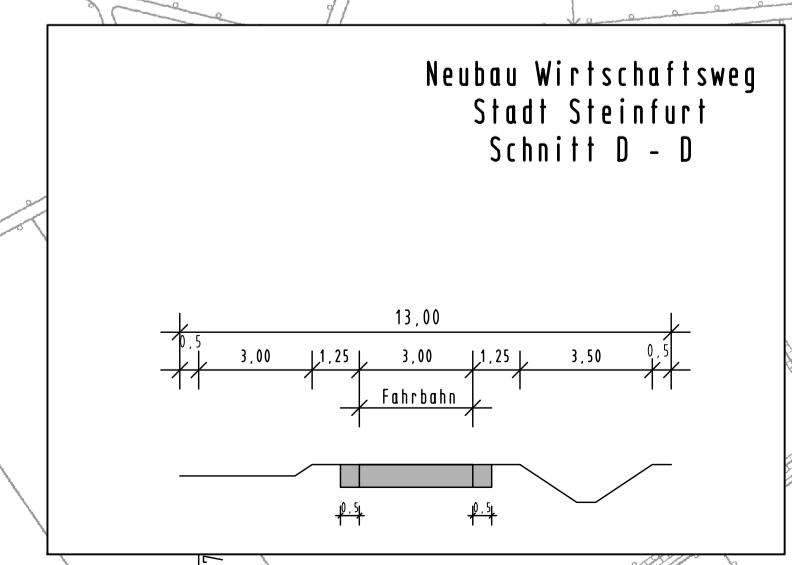
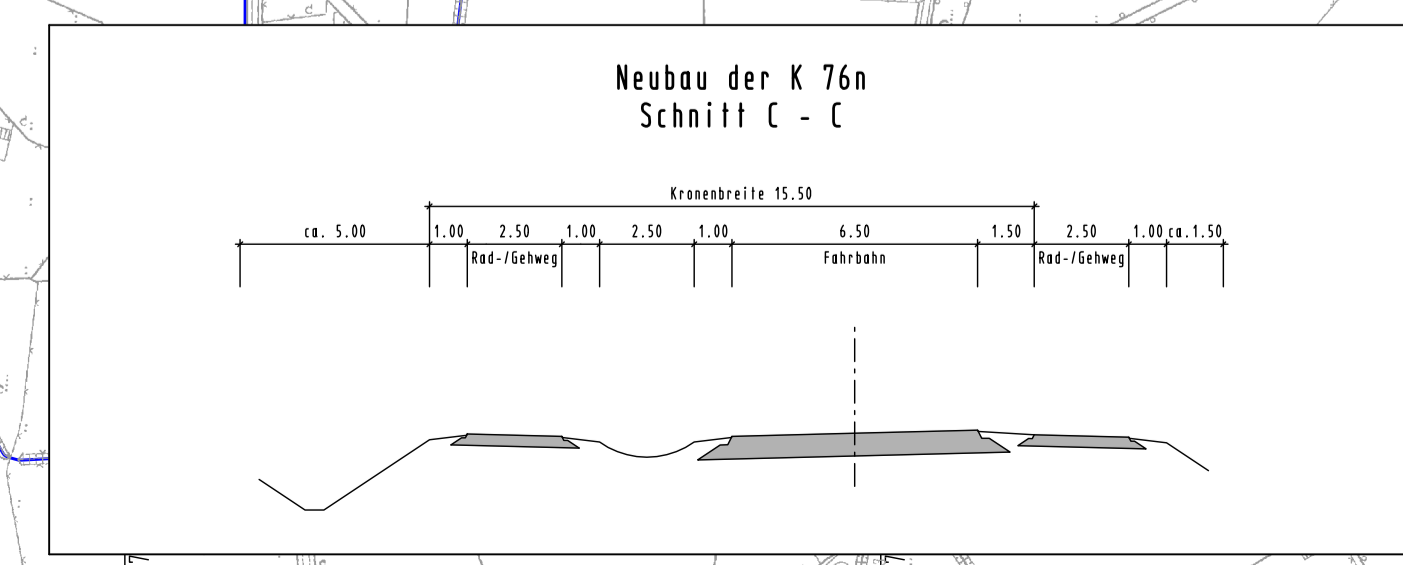

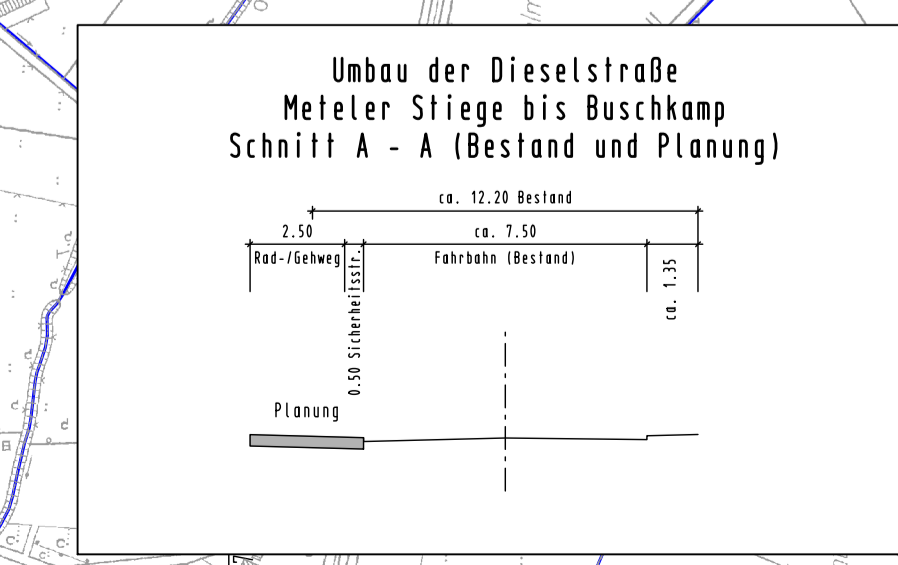
Neubaustrecke K 76n

Neubaustrecke K 76n

Neubau Wi.-Weg Stadt Steinfurt

Ausbau Wi.-Weg Stadt Steinfurt

Bau-km 0+651 Ende der Planfeststellung



Datum	gez.	Änderung	Datum	gez.	Änderung
14.04.2015	Br.-J.	Wirtschaftsweg d. Stadt Steinfurt aktual.			
18.09.2015	Br.-J.	Inhalte u. Textfelder zu Deckbl. A ergänzt			
03.03.2017	Br.-J.	Inhalte u. Textfelder zu Deckbl. B ergänzt			

Festgestellt gemäß Beschluss vom heutigen Tage.

Münster, den

Bezirksregierung Münster
Dezernat 25 / Verkehr
-Planfeststellungsbehörde-
im Auftrag

(Dienstsigel)

.....
Unterschrift

Satzungsgemäß ausgelegen:
in der Zeit vom
bis
in der Stadt Steinfurt.....

Zeit und Ort der Auslegung sind mindestens eine Woche vor der Auslegung ortsüblich bekanntgemacht worden.

Stadt Steinfurt

(Dienstsigel)

.....
Unterschrift

KREIS STEINFURT
Dezernat III / 66 Straßenbaumt

Projekt: K 76n, Westliche Entlastungsstraße Steinfurt
Neubau Wirtschaftsweg, Stadt Steinfurt

Feststellungsentwurf

Aufgestellt: Kreis Steinfurt
Dez. III / Straßenbaumt
im Auftrag

Steinfurt, den 24. März 2017 gez. Selker

Deckblatt B

Unterlage: 3
Blatt-Nr.: 1

Datum	Zeichen
10.03.2017	Lütke Lanfer
10.03.2017	Breuer-Janning
13.03.2017	Zuidinga

Übersichtsrißplan
1 : 5 000

Maßstab: