

K 69; Rheine, Radweg Catenhorn

Die K 69, Catenhorner Straße, verbindet die Kernstadt Rheine mit den Ortsteilen Catenhorn und Hauenhorst sowie der Nachbargemeinde Neuenkirchen. Gleichzeitig dient sie als Zubringer der südwestlichen Stadtteile zur Bundesstraße 70 in Richtung Süden.

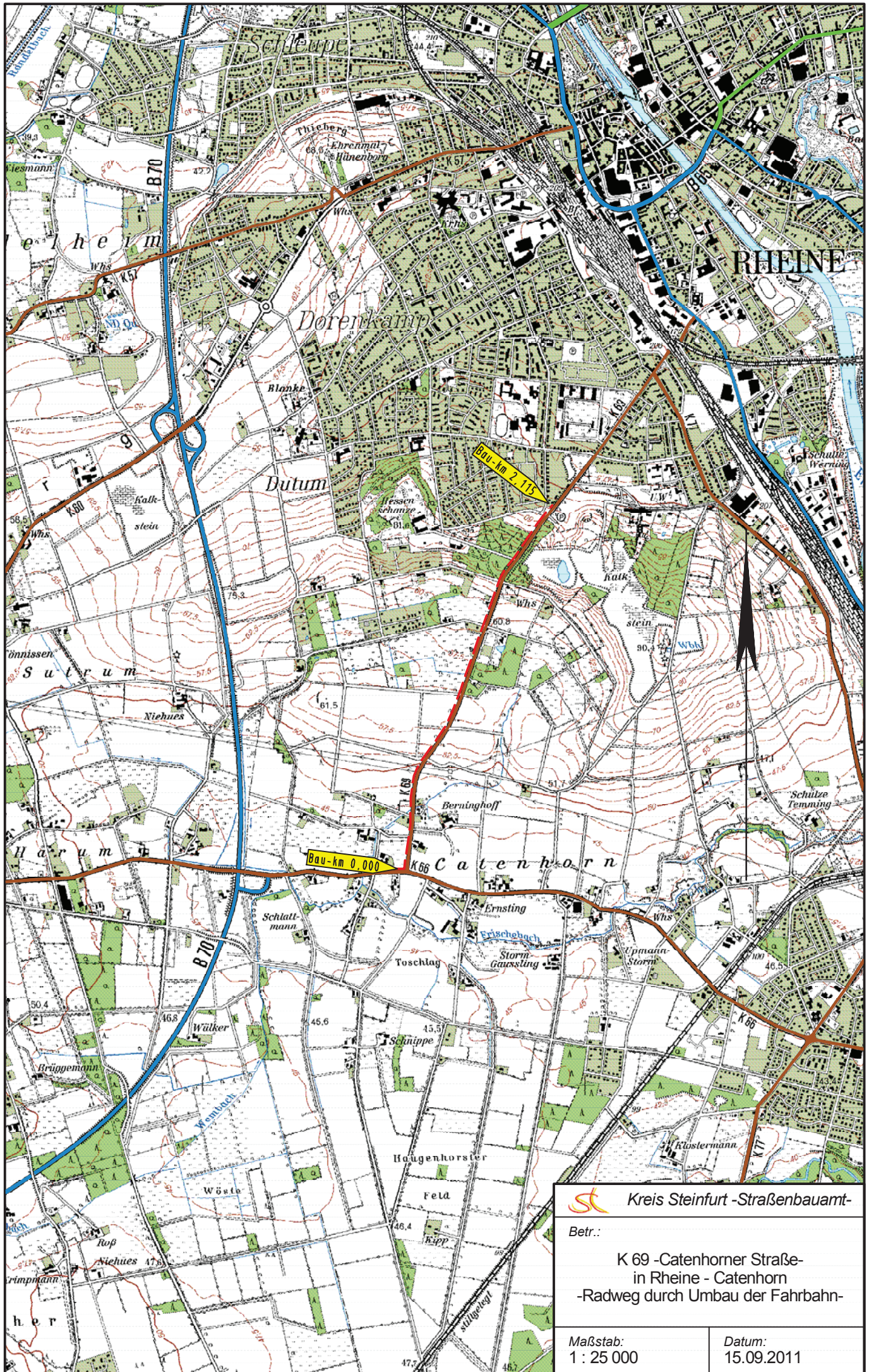
Der neue Geh- und Radweg ist auf der Westseite der K 69 gebaut worden. Im Süden der Maßnahme wurde er an den Radweg der K 66 angeschlossen. Am Ende der Maßnahme wurde der Radweg im Bereich der Ortsdurchfahrtsgrenze an den bestehenden Geh- und Radweg angebunden. Der Querschnitt der Fahrbahn wurde von 10,00 m auf 6,50 m verringert.


Auf einem Teilstück des Radweges herrscht entgegen der Fahrtrichtung ein Längsgefälle von mehr als 10 Prozent. Zur Sicherung der Radfahrer vor einem Abkommen auf die Fahrbahn wurde daher auf einer Länge von 175 Metern ein Geländer installiert

Die Gesamtlänge des gemeinsamen Geh- und Radweges beträgt 2,115 km. Über die vom vorhandenen Straßenquerschnitt bereits genutzte Fläche werden ca. 700 m² in Anspruch genommen.

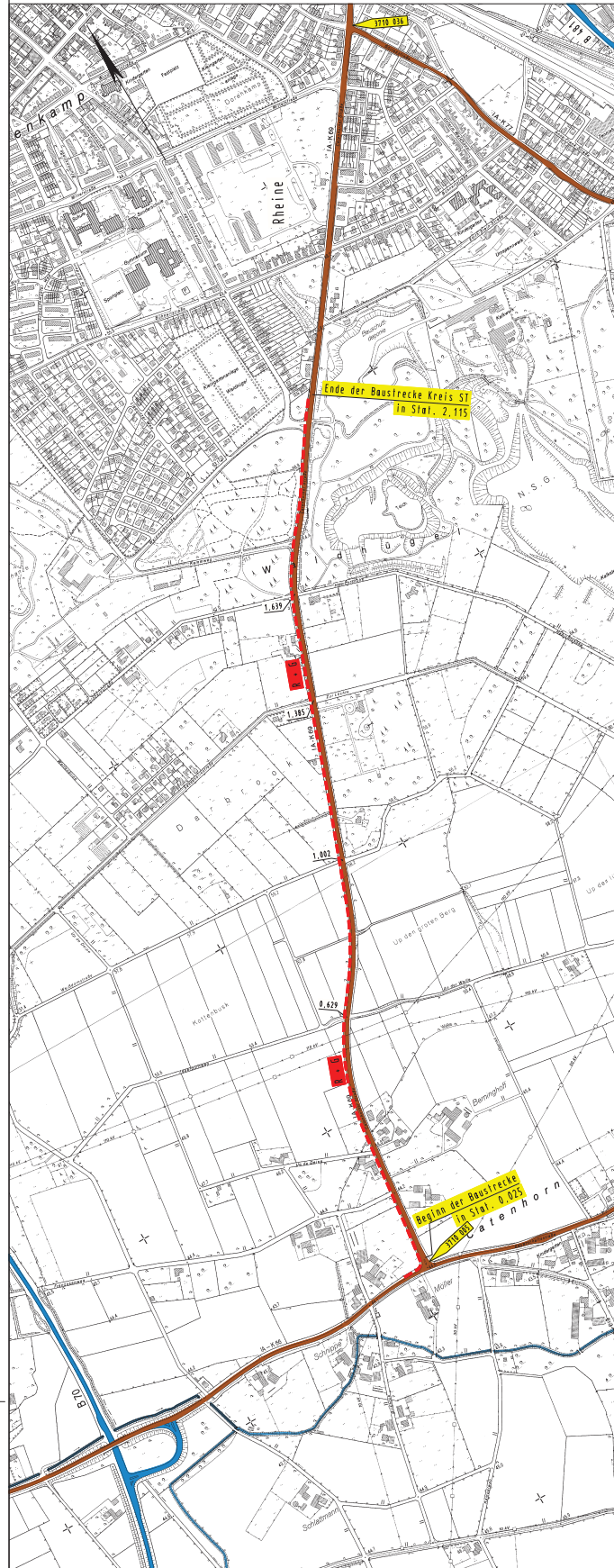
Daten:

- Bauzeit: März - September 2013
- Länge: 2,115 km
- Gesamtkosten: 1,0 Mio. Euro (inklusive Fahrbahnsanierung)
- Stationierung: K 69, Abschnitt 1, Station 0+000 bis 2+115




Kreis Steinfurt - Straßenbauamt
 Betr.:
 K 69 - Catenhomer Straße -
 in Rheine - Catenhorn
 -Radweg durch Umbau der Fahrbahn-

Maßstab: 1 : 25 000	Datum: 15.09.2011
------------------------	----------------------



Ort	Plan	Anzahl	Blatt	Blatt	Anzahl
KREIS STENFURT Dienstamt für Straßenbauamt Projekt: K 69 - Radweg					
Auftrag: 5 Blatt-Nr.: 1					
Ort	Zust.	Datum	Zust.	Datum	Zust.
Entwurf		15.01.2013	Überprüfung		
Maßstab: Übersichtsplan 1:5.000					
Aufgestellt: Stenfurt am 30.01.2013 					