

Legende:

- Baustellenbereich (Vollsperrung Radweg)
- Umleitungsstrecke Fußgänger und Radfahrer (U1 + U2)

Radbahn

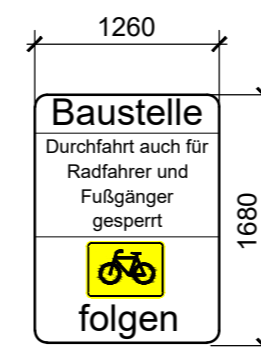

gepl. Radwegverbreiterung

gepl. Radwegneubau

Gemeinde- / Stadtgrenze

Baustellen über gesamte Breite absperren

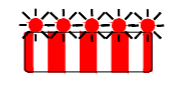
an letzter Einmündung vor der Baustelle folgende Beschilderung:



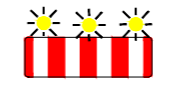
Maßangaben der Musterschilderzeichnungen sind Mindestmaße. Die Maße müssen an die vorgegebenen Schriftgrößen angepasst werden.

Vorgabe Schriftgrößen:
innerorts: ≥120 mm
außerorts: ≥140 mm

- Z 422-36:
- Z 422-26:
- Z 422-16:
- Z 442-13:
- Z Umleitung Ende



Z 600-37
Sperrblock mit 5 Warnleuchten (rot)
Sperrung auf ganzer Fahrbahn




Z 600-37
Sperrblock mit 3 Warnleuchten (gelb)



Z 605-10
Warnbake mit Warnleuchte (gelb)



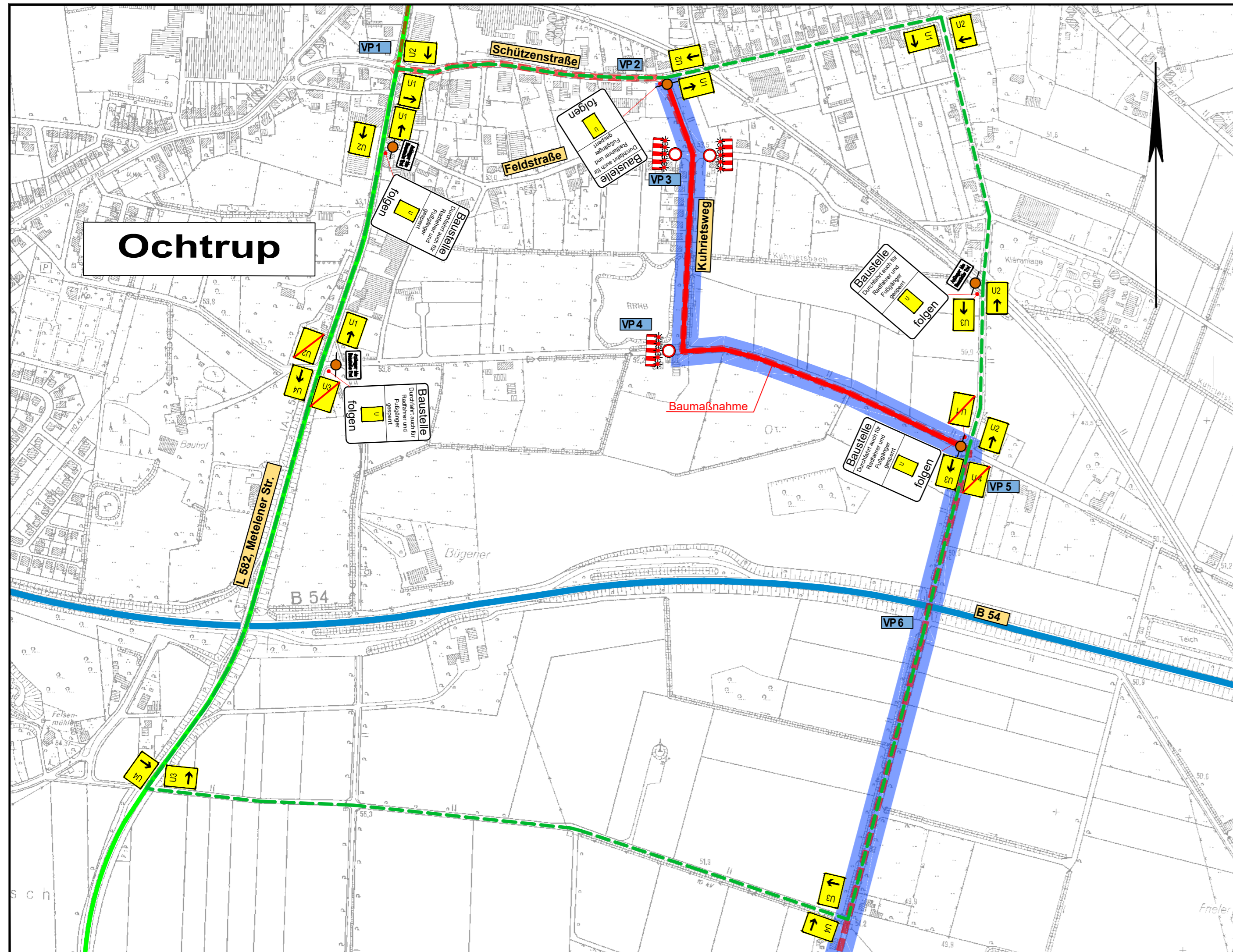
Z 250



Z 357

Datum	gez.	Änderung	Datum	gez.	Änderung
Kataster:		zul. geänd.:	Topografie:		zul. geänd.:

 KREIS STEINFURT Dezernat III / 66 Straßenbauamt	Ausführungsplanung		
	Ort: Ochtrup		Unterlage: 8.1
Projekt: Triangel - Das schnelle klimafreundliche Radwege-3-Eck im Kreis Steinfurt		Blatt-Nr.: 9	
 TRIANGEL	bearbeitet	08.02.2020	R. Pries
	gezeichnet	08.06.2020	G. Wilmes
	geprüft	11.11.2020	R. Fehr
Aufgestellt: Steinfurt, den 11.11.2020		Umleitungsplan T2 von VP 44 bis VP 45 Maßstab: 1:5000	
gez. R. Fehr			



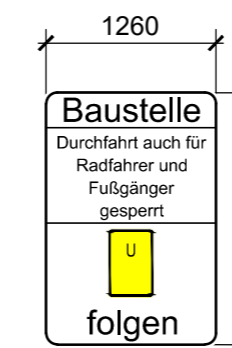
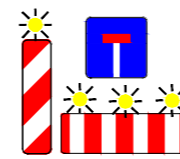
Legende:

- Baustellenbereich (Vollsperrung Fahrbahn)
- Umleitungsstrecke Fußgänger und Radfahrer (U1 + U2)
- Umleitungsstrecke Fußgänger, Radfahrer und Kfz (U1, U2, U3 + U4)
- Umleitungsstrecke Kfz (U1, U2, U3 + U4)

- Radbahn
- gepl. Radwegverbreiterung
- gepl. Radwegneubau
- Gemeinde- / Stadtgrenze

Baustellen über gesamte Breite absperren

an letzter Einmündung vor der Baustelle folgende Beschilderung:



Maßangaben der Musterschilderzeichnungen sind Mindestmaße. Die Maße müssen an die vorgegebenen Schriftgrößen angepasst werden.

Vorgabe Schriftgrößen:
innerorts: ≥120 mm
außerorts: ≥140 mm

- Z 455-30
- Z 455-21
- Z 455-11
- Z 455.2
- Z 250
- Z 357
- Z 422-36
- Z 422-26
- Z 422-16
- Z 442-13
- Z Umleitung Ende
- Z 600-37 Sperrblock mit 5 Warnleuchten (rot) Sperrung auf ganzer Fahrbahn
- Z 600-37 Sperrblock mit 3 Warnleuchten (gelb)
- Z 605-10 Warnbake mit Warnleuchte (gelb)

Datum	gez.	Änderung	Datum	gez.	Änderung
Kataster:		zul. geänd.:	Topografie:		zul. geänd.:

KREIS STEINFURT
Dezernat III / 66 Straßenbauamt

Ort: Ochtrup, Kuhrietsweg

Projekt: **Triangel - Das schnelle klimafreundliche Radwege-3-Eck im Kreis Steinfurt**

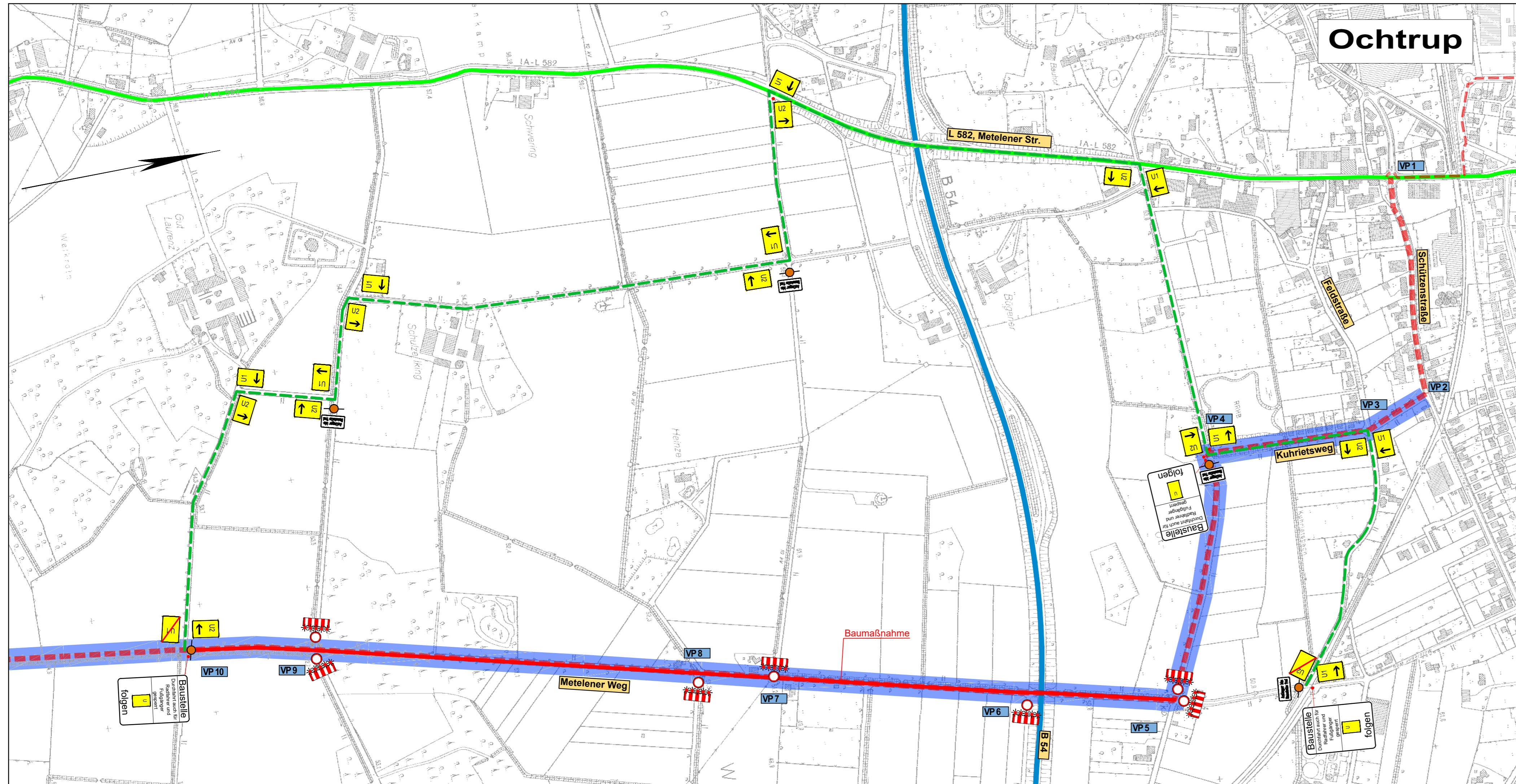
Aufgestellt: Steinfurt, den 11.01.2022
gez. R. Fehr

Ausführungsplanung

Unterlage: 8.2
Blatt-Nr.: 1

Datum	Zeichen
19.07.2021	R. Pries
19.07.2021	G. Wilmes
11.01.2022	R. Fehr

Umleitungsplan T3 von VP 2 bis VP 5
Maßstab: 1:5000



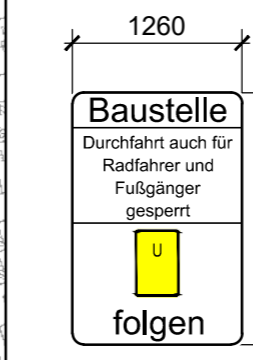

Ochtrup

Legende:

- Baustellenbereich (Vollsperrung Fahrbahn)
- Umleitungsstrecke Fußgänger und Radfahrer (U1 + U2)
- Umleitungsstrecke Fußgänger, Radfahrer und Kfz (U1, U2, U3 + U4)
- Umleitungsstrecke Kfz (U1, U2, U3 + U4)

Baustellen über gesamte Breite absperren

an letzter Einmündung vor der Baustelle folgende Beschilderung:



Maßangaben der Musterschilderzeichnungen sind Mindestmaße. Die Maße müssen an die vorgegebenen Schriftgrößen angepasst werden.

Vorgabe Schriftgrößen:
innerorts: ≥120 mm
außerorts: ≥140 mm

- Z 455-30
- Z 455-21
- Z 455-11
- Z 455.2
- Z 422-36:
- Z 422-26
- Z 422-16:
- Z 442-13:
- Z Umleitung Ende

- Z 600-37 Sperrblock mit 5 Warnleuchten (rot) Sperrung auf ganzer Fahrbahn
- Z 600-37 Sperrblock mit 3 Warnleuchten (gelb)
- Z 605-10 Warnbake mit Warnleuchte (gelb)

- Z 250
- Z 357

- Radbahn
- gepl. Radwegverbreiterung
- gepl. Radwegneubau
- Gemeinde- / Stadtgrenze

Datum	gez.	Änderung	Datum	gez.	Änderung
Kataster: zul. geänd.:			Topografie: zul. geänd.:		

KREIS STEINFURT
Dezernat III / 66 Straßenbauamt

Ausführungsplanung

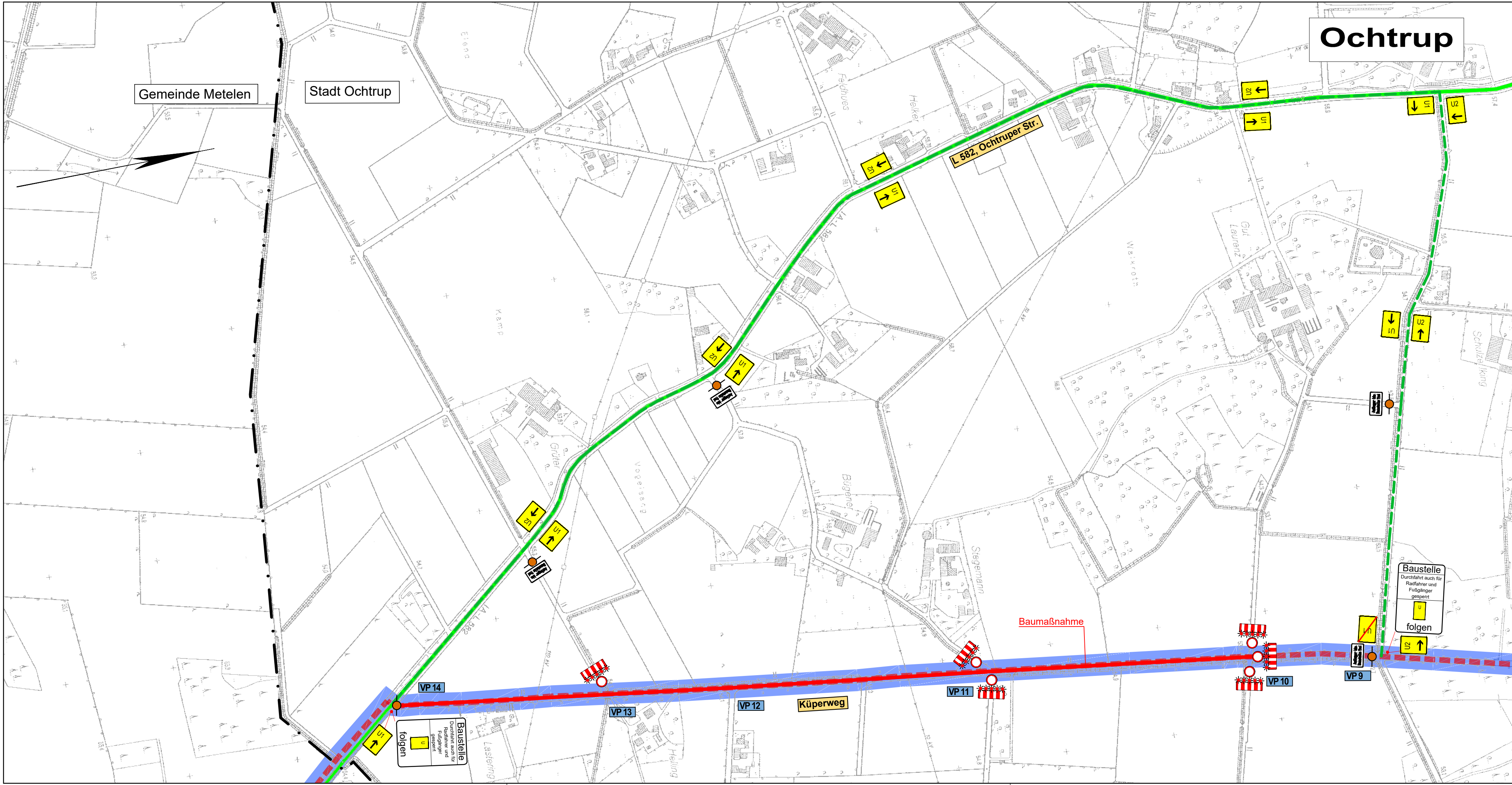
Unterlage: 8.3
Blatt-Nr.: 2

Ort: Ochtrup, Metelener Weg

Projekt:	Datum	Zeichen
<p>Das schnelle klimafreundliche Radwege-3-Eck im Kreis Steinfurt</p>	bearbeitet	19.07.2021 R. Pries
	gezeichnet	19.07.2021 G. Wilmes
	geprüft	11.01.2022 R. Fehr

Aufgestellt: Steinfurt, den 11.01.2022
gez. R. Fehr

Umleitungsplan T3 von VP 5 bis VP 10
Maßstab: 1:5000



Ochtrup

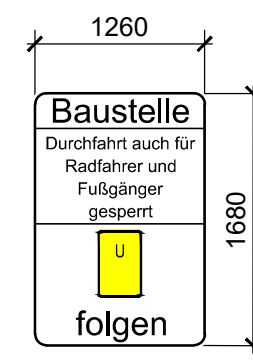

Legende:

- Baustellenbereich (Vollsperrung Fahrbahn)
- Umleitungsstrecke Fußgänger und Radfahrer (U1 + U2)
- Umleitungsstrecke Fußgänger, Radfahrer und Kfz (U1, U2, U3 + U4)
- Umleitungsstrecke Kfz (U1, U2, U3 + U4)

- Radbahn
- gepl. Radwegverbreiterung
- gepl. Radwegneubau
- Gemeinde- / Stadtgrenze

Baustellen über gesamte Breite absperren

an letzter Einmündung vor der Baustelle folgende Beschilderung:



Maßangaben der Musterschilderzeichnungen sind Mindestmaße. Die Maße müssen an die vorgegebenen Schriftgrößen angepasst werden.

Vorgabe Schriftgrößen:
innerorts: ≥120 mm
außerorts: ≥140 mm

- Z 455-30
- Z 455-21
- Z 455-11
- Z 455.2
- Z 422-36
- Z 422-26
- Z 422-16
- Z 442-13
- Z Umleitung Ende

Z 600-37
Sperrblock mit 5 Warnleuchten (rot)
Sperrung auf ganzer Fahrbahn

Z 600-37
Sperrblock mit 3 Warnleuchten (gelb)

Z 605-10
Warnbake mit Warnleuchte (gelb)

Z 250

Z 357

Datum	gez.	Änderung	Datum	gez.	Änderung
Kataster: zul. geänd.:			Topografie: zul. geänd.:		

KREIS STEINFURT
Dezernat III / 66 Straßenbauamt

Ausführungsplanung

Unterlage: 8.4
Blatt-Nr.: 3

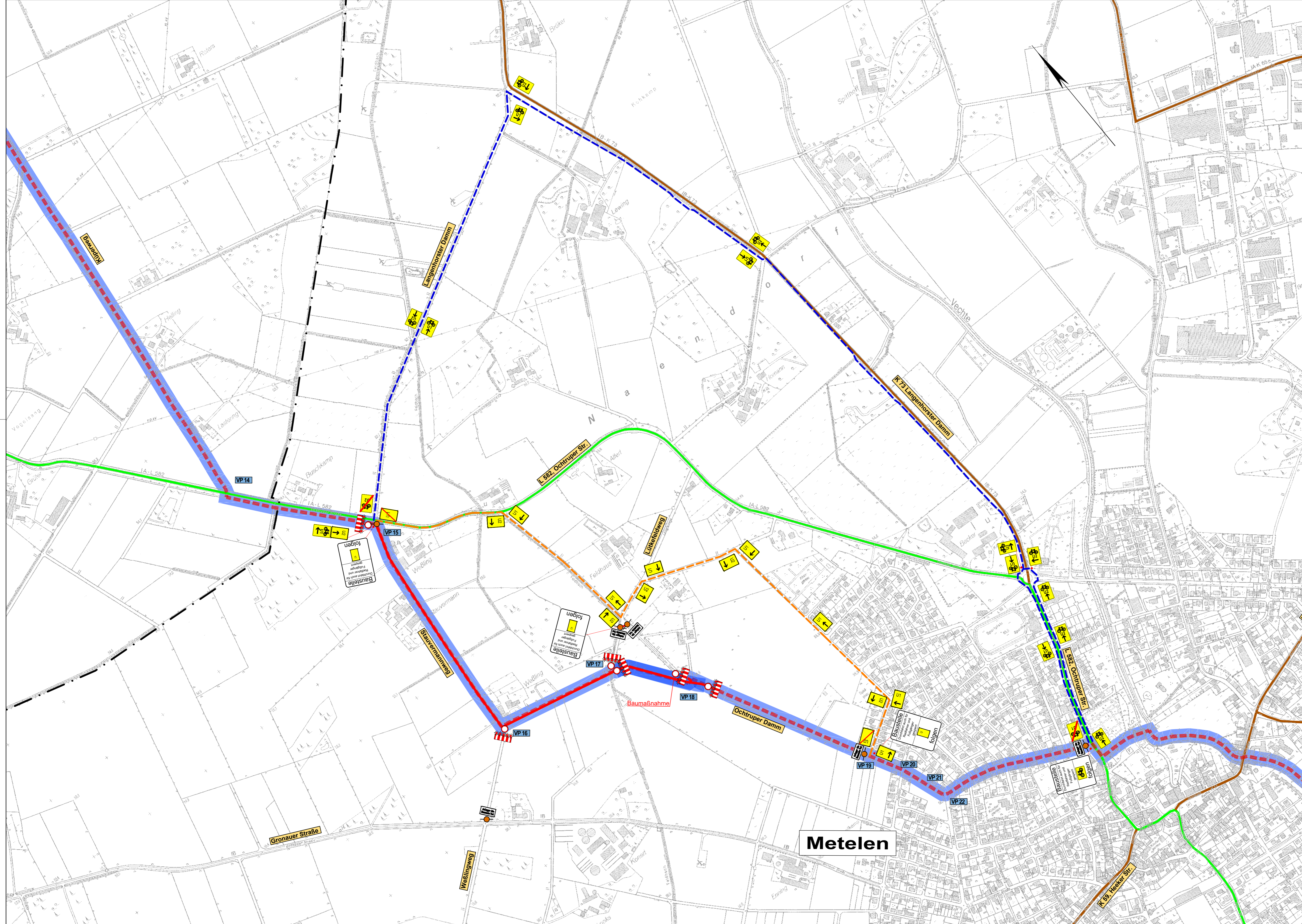
Ort: Ochtrup, Küperweg

Projekt: **Triangel - Das schnelle klimafreundliche Radwege-3-Eck im Kreis Steinfurt**

Aufgestellt: Steinfurt, den 11.01.2022
gez. R. Fehr

Datum	Zeichen
bearbeitet 19.07.2021	R. Pries
gezeichnet 19.07.2021	G. Wilmes
geprüft 11.01.2022	R. Fehr

Umlenksplan T3 von VP 9 bis VP 14
Maßstab: 1:5000



Legende:

- Baustellenbereich (Vollsperrung Fahrbahn)
- Umleitungsstrecke Fußgänger und Radfahrer (U1 + U2)
- Umleitungsstrecke Fußgänger, Radfahrer und Kfz (U1, U2, U3 + U4)
- Umleitungsstrecke Kfz (U1, U2, U3 + U4)
- Baustellen über gesamte Breite absperren
- an letzter Einmündung vor der Baustelle folgende Beschilderung:

Maßangaben der Musterschilderzeichnungen sind Mindestmaße. Die Maße müssen an die vorgegebenen Schriftgrößen angepasst werden.

Vorgabe Schriftgrößen:
 innerorts: ≥120 mm
 außerorts: ≥140 mm

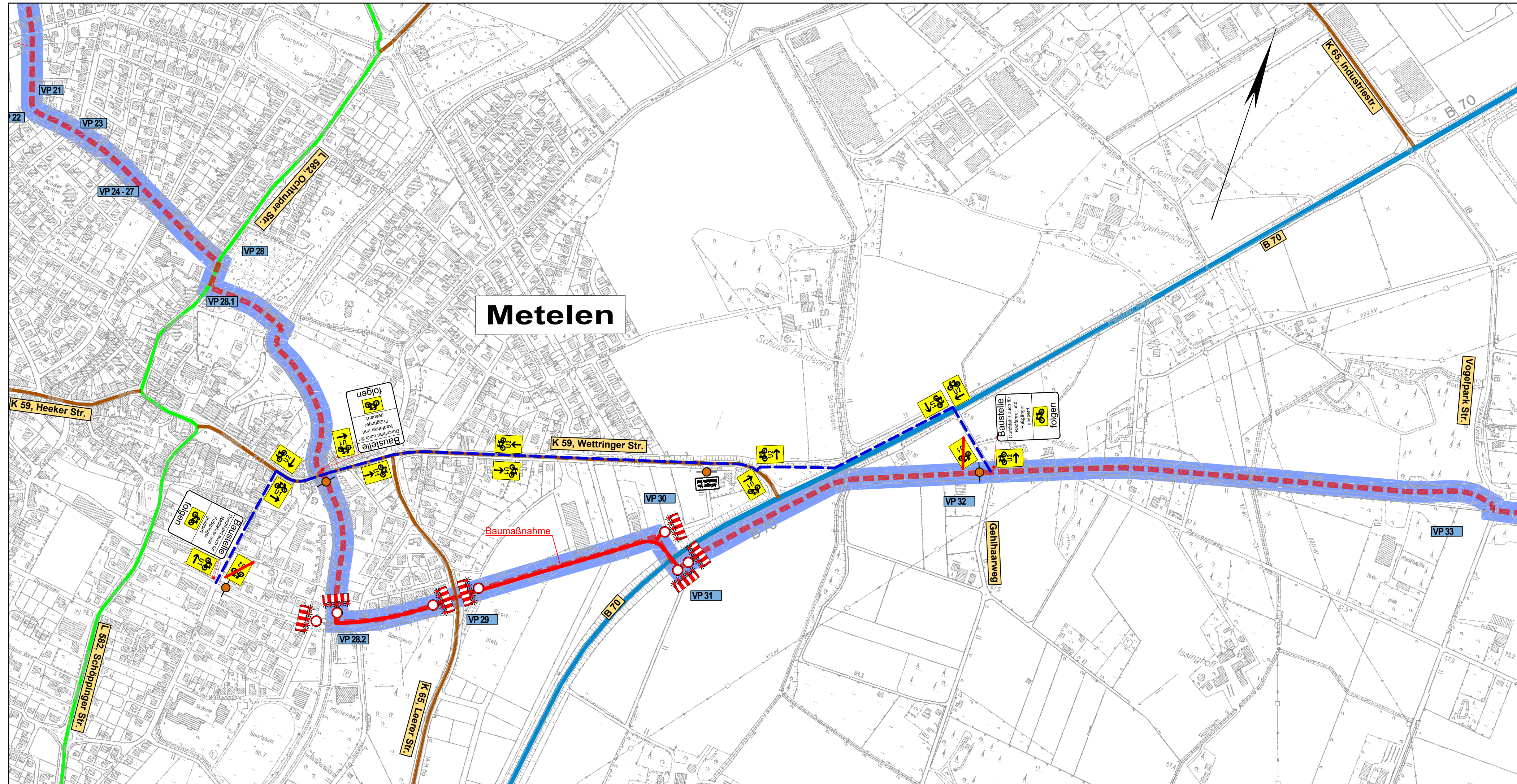
	Z 455-30		Z 422-36:		Z 600-37 Sperblock mit 5 Warnleuchten (rot)
	Z 455-21		Z 422-26:		Z 600-37 Sperblock mit 3 Warnleuchten (gelb)
	Z 455-11		Z 422-16:		Z 605-10 Warnbake mit Warnleuchte (gelb)
	Z 455.2		Z 442-13:		
			Z Umleitung Ende		
	Z 250				
	Z 357				

- Radbahn
- gepl. Radwegverbreiterung
- gepl. Radwegneubau
- Gemeinde- / Stadtgrenze

Datum	gez.	Änderung	Datum	gez.	Änderung

Kataster: zul. geänd.: Topografie: zul. geänd.:

KREIS STEINFURT Dezernat III / 66 Straßenbauamt	Ausführungsplanung	
	Unterlage: 8.5 Blatt-Nr.: 4	
Ort: Metelen, Stauermannweg		
Projekt: Triangel - Das schnelle klimafreundliche Radwege-3-Eck im Kreis Steinfurt	Datum: 19.07.2021 bearbeitet: R. Pries gezeichnet: 19.07.2021 gezeichnet: G. Wilmes geprüft: 11.01.2022 geprüft: R. Fehr	Datum: 19.07.2021 Zeichen: R. Pries 19.07.2021 G. Wilmes 11.01.2022 R. Fehr
Aufgestellt: Steinfurt, den 11.01.2022 gez. R. Fehr		Umleitungsplan T3 von VP 15 bis VP 19 Maßstab: 1:5000

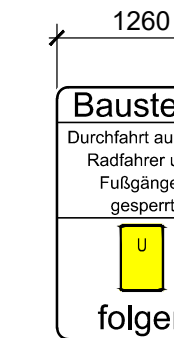



Legende:

- Baustellenbereich (Vollsperrung Fahrbahn)
- Umleitungsstrecke Fußgänger und Radfahrer (U1 + U2)
- Umleitungsstrecke Fußgänger, Radfahrer und Kfz (U1, U2, U3 + U4)
- Umleitungsstrecke Kfz (U1, U2, U3 + U4)

Baustellen über gesamte Breite absperren

an letzter Einmündung vor der Baustelle folgende Beschilderung:



Maßangaben der Musterschilderzeichnungen sind Mindestmaße. Die Maße müssen an die vorgegebenen Schriftgrößen angepasst werden.

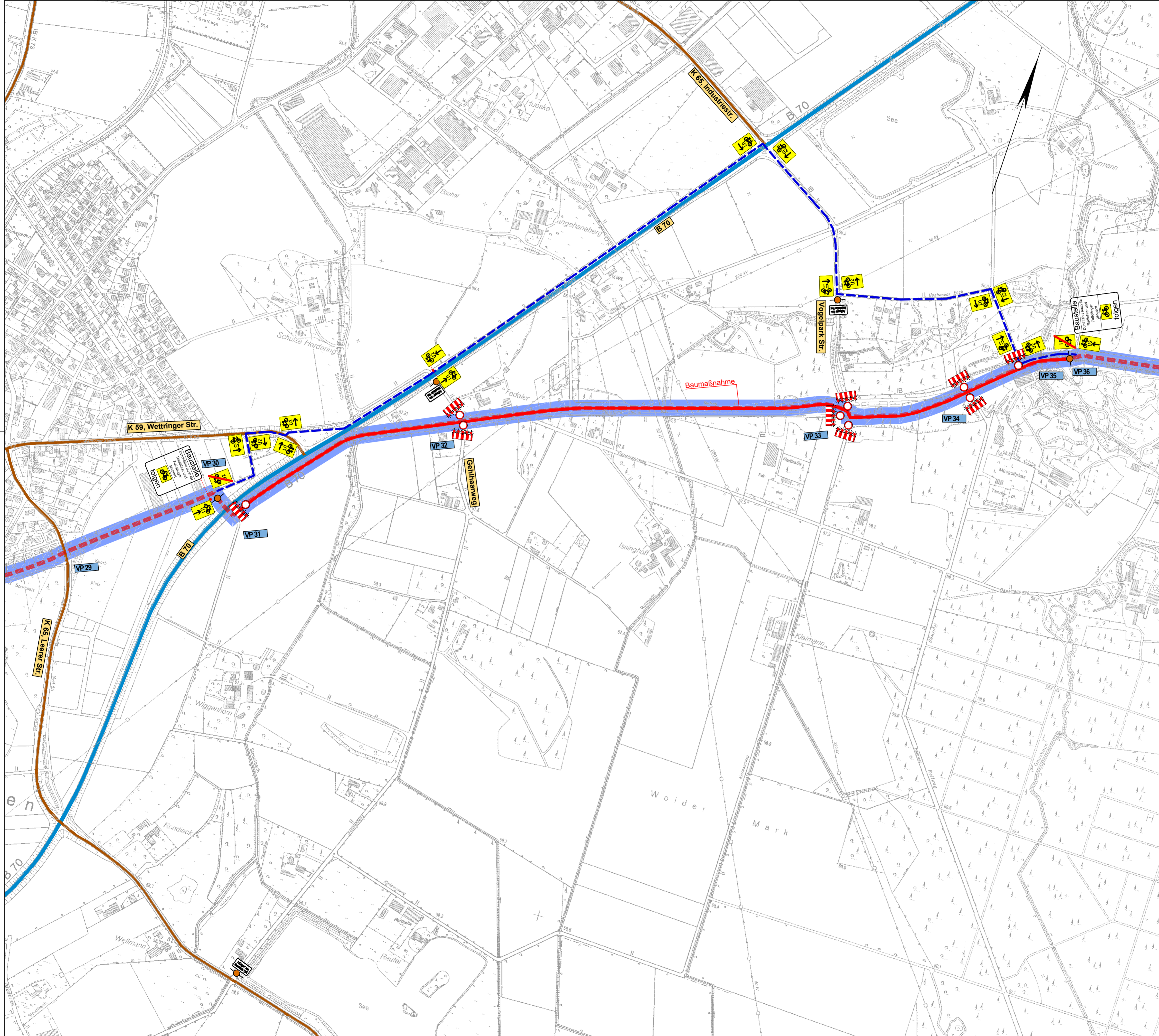
Vorgabe Schriftgrößen:
innerorts: ≥120 mm
außerorts: ≥140 mm

- | | | | | | |
|--|----------|--|------------------|--|---|
| | Z 455-30 | | Z 422-36: | | Z 600-37
Sperrblock mit 5 Warnleuchten (rot)
Sperrung auf ganzer Fahrbahn |
| | Z 455-21 | | Z 422-26 | | Z 600-37
Sperrblock mit 3 Warnleuchten (gelb) |
| | Z 455-11 | | Z 422-16: | | Z 605-10
Warnbake mit Warnleuchte (gelb) |
| | Z 455.2 | | Z 442-13: | | |
| | | | Z Umleitung Ende | | |
| | Z 250 | | | | |
| | Z 357 | | | | |

- Radbahn
- gepl. Radwegverbreiterung
- gepl. Radwegneubau
- Gemeinde- / Stadtgrenze

Datum	gez.	Änderung	Datum	gez.	Änderung
Kataster: zul. geänd.:			Topografie: zul. geänd.:		

<p>KREIS STEINFURT Dezernat III / 66 Straßenbauamt</p>	Ausführungsplanung		
	Unterlage: 8.6	Blatt-Nr.: 5	
Ort: Metelen, Vitustor	Datum	Zeichen	
<p>Triangel - Das schnelle klimafreundliche Radwege-3-Eck im Kreis Steinfurt</p>	bearbeitet	19.07.2021	R. Pries
	gezeichnet	19.07.2021	G. Wilmes
	geprüft	11.01.2022	R. Fehr
Umleitungsplan T3 von VP 28.2 bis VP 32		Maßstab: 1:5000	
Aufgestellt: Steinfurt, den 11.01.2022 gez. R. Fehr			



Legende:

- Baustellenbereich (Vollsperrung Fahrbahn)
- Umleitungsstrecke Fußgänger und Radfahrer (U1 + U2)
- Umleitungsstrecke Fußgänger, Radfahrer und Kfz (U1, U2, U3 + U4)
- Umleitungsstrecke Kfz (U1, U2, U3 + U4)

Baustellen über gesamte Breite absperren

an letzter Einmündung vor der Baustelle folgende Beschilderung:

Maßangaben der Musterschilderzeichnungen sind Mindestmaße. Die Maße müssen an die vorgegebenen Schriftgrößen angepasst werden.

Vorgabe Schriftgrößen:
innerorts: ≥120 mm
außerorts: ≥140 mm

	Z 455-30		Z 422-36:		Z 600-37 Sperrblock mit 5 Warnleuchten (rot) Sperrung auf ganzer Fahrbahn
	Z 455-21		Z 422-26		Z 600-37 Sperrblock mit 3 Warnleuchten (gelb)
	Z 455-11		Z 422-16:		
	Z 455.2		Z 442-13:		Z 605-10 Warnbake mit Warnleuchte (gelb)
			Z Umleitung Ende		
	Z 250				
	Z 357				

Radbahn

gepl. Radwegverbreiterung

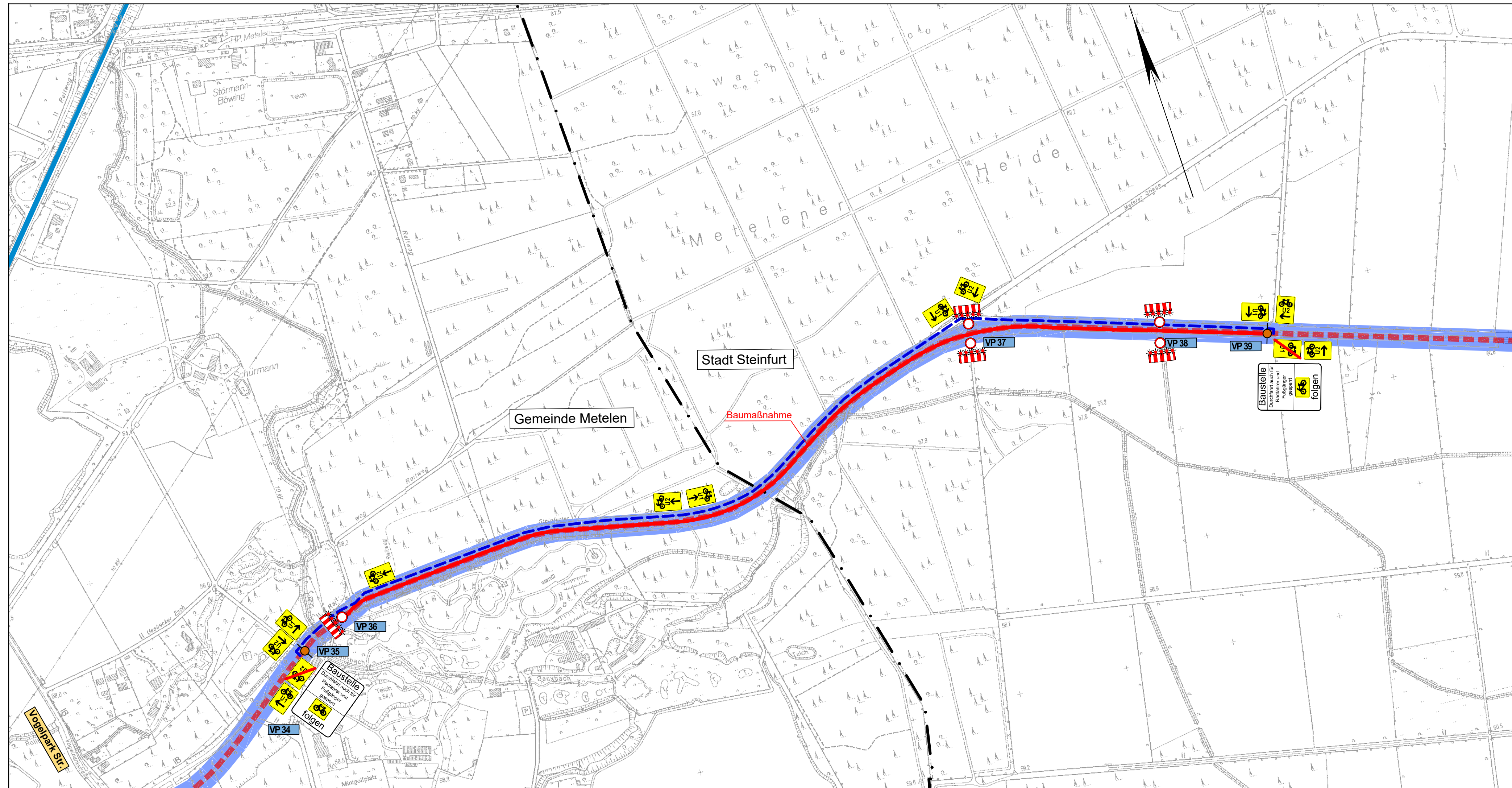
gepl. Radwegneubau

Gemeinde- / Stadtgrenze

Datum	gez.	Änderung	Datum	gez.	Änderung

Kataster: zul. geänd.: Topografie: zul. geänd.:

KREIS STEINFURT Dezernat III / 66 Straßenbauamt	Ausführungsplanung	
	Unterlage: 8.7	Blatt-Nr.: 6
Ort: Metelen, Steinfurter Damm	Datum	Zeichen
Projekt: Triangel - Das schnelle klimafreundliche Radwege-3-Eck im Kreis Steinfurt	bearbeitet	19.07.2021 R. Pries
	gezeichnet	19.07.2021 G. Wilmes
	geprüft	11.01.2022 R. Fehr
Umleitungsplan T3 von VP 30 bis VP 36		Maßstab: 1:5000
Aufgestellt: Steinfurt, den 11.01.2022 gez. R. Fehr		

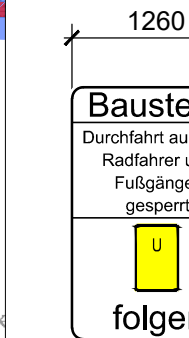



Legende:

- Baustellenbereich (Vollsperrung Fahrbahn)
- Umleitungsstrecke Fußgänger und Radfahrer (U1 + U2)
- Umleitungsstrecke Fußgänger, Radfahrer und Kfz (U1, U2, U3 + U4)
- Umleitungsstrecke Kfz (U1, U2, U3 + U4)

Baustellen über gesamte Breite absperren

an letzter Einmündung vor der Baustelle folgende Beschilderung:



Maßangaben der Musterschilderzeichnungen sind Mindestmaße. Die Maße müssen an die vorgegebenen Schriftgrößen angepasst werden.

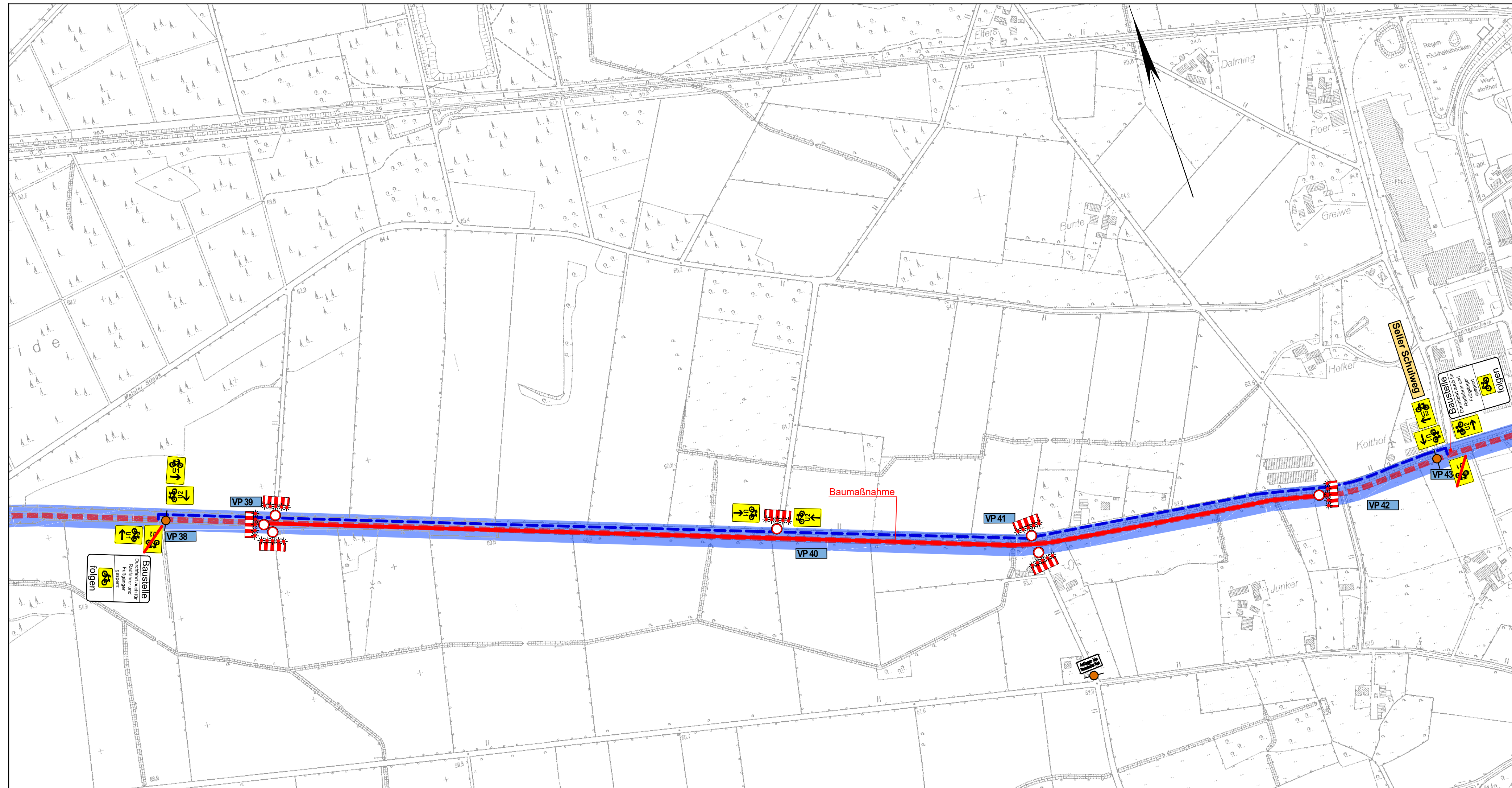
Vorgabe Schriftgrößen:
innerorts: ≥120 mm
außerorts: ≥140 mm

- Z 455-30
- Z 455-21
- Z 455-11
- Z 455.2
- Z 250
- Z 357
- Z 422-36:
- Z 422-26
- Z 422-16:
- Z 442-13:
- Z Umleitung Ende
- Z 600-37 Sperrblock mit 5 Warnleuchten (rot) Sperrung auf ganzer Fahrbahn
- Z 600-37 Sperrblock mit 3 Warnleuchten (gelb)
- Z 605-10 Warnbake mit Warnleuchte (gelb)

- Radbahn
- gepl. Radwegverbreiterung
- gepl. Radwegneubau
- Gemeinde- / Stadtgrenze

Datum	gez.	Änderung	Datum	gez.	Änderung
Kataster:		zul. geänd.:	Topografie:		zul. geänd.:

KREIS STEINFURT Dezernat III / 66 Straßenbauamt	Ausführungsplanung		
	Unterlage: 8.8 Blatt-Nr.: 7		
Ort: Metelen/Steinfurt, Markenweg			
Projekt: Triangel - Das schnelle klimafreundliche Radwege-3-Eck im Kreis Steinfurt	bearbeitet	19.07.2021	R. Pries
	gezeichnet	19.07.2021	G. Wilmes
	geprüft	11.01.2022	R. Fehr
Umleitungsplan T3 von VP 35 bis VP 39 Maßstab: 1:5000		Datum: 11.01.2022 Aufgestellt: Steinfurt, den 11.01.2022 gez. R. Fehr	

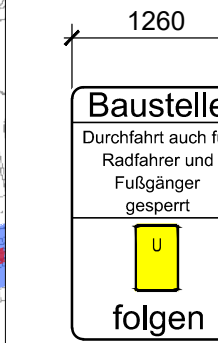



Legende:

- Baustellenbereich (Vollsperrung Fahrbahn)
- Umleitungsstrecke Fußgänger und Radfahrer (U1 + U2)
- Umleitungsstrecke Fußgänger, Radfahrer und Kfz (U1, U2, U3 + U4)
- Umleitungsstrecke Kfz (U1, U2, U3 + U4)

Baustellen über gesamte Breite absperren

an letzter Einmündung vor der Baustelle folgende Beschilderung:



Maßangaben der Musterschilderzeichnungen sind Mindestmaße. Die Maße müssen an die vorgegebenen Schriftgrößen angepasst werden.

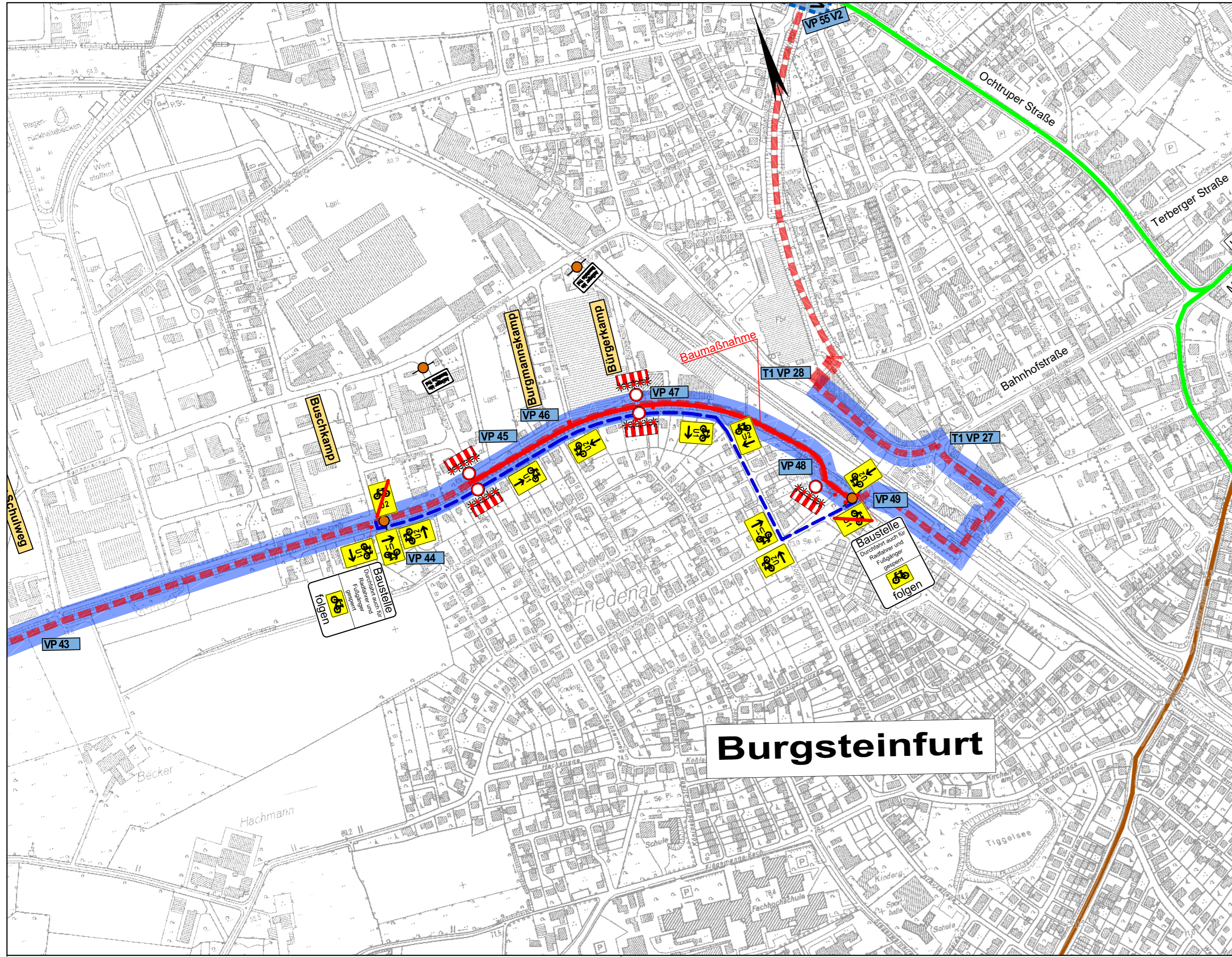
Vorgabe Schriftgrößen:
innerorts: ≥120 mm
außerorts: ≥140 mm

- Z 455-30
- Z 455-21
- Z 455-11
- Z 455.2
- Z 422-36:
- Z 422-26
- Z 422-16:
- Z 442-13:
- Z Umleitung Ende
- Z 250
- Z 357
- Z 600-37
Sperrblock mit 5 Warnleuchten (rot)
Sperrung auf ganzer Fahrbahn
- Z 600-37
Sperrblock mit 3 Warnleuchten (gelb)
- Z 605-10
Warnbake mit Warnleuchte (gelb)

- Radbahn
- gepl. Radwegverbreiterung
- gepl. Radwegneubau
- Gemeinde- / Stadtgrenze

Datum	gez.	Änderung	Datum	gez.	Änderung
Kataster: zul. geänd.:			Topografie: zul. geänd.:		


KREIS STEINFURT Dezernat III / 66 Straßenbauamt	Ausführungsplanung		
	Unterlage:	8.9	
Ort: Steinfurt, Markenweg	Blatt-Nr.:	8	
Projekt: Triangel - Das schnelle klimafreundliche Radwege-3-Eck im Kreis Steinfurt	bearbeitet	19.07.2021	R. Pries
	gezeichnet	19.07.2021	G. Wilmes
	geprüft	11.01.2022	R. Fehr
Umleitungsplan T3 von VP 38 bis VP 43 Maßstab: 1:5000			
Aufgestellt: Steinfurt, den 11.01.2022 gez. R. Fehr			



Legende:

- Baustellenbereich (Vollsperrung Fahrbahn)
- Umleitungsstrecke Fußgänger und Radfahrer (U1 + U2)
- Umleitungsstrecke Fußgänger, Radfahrer und Kfz (U1, U2, U3 + U4)
- Umleitungsstrecke Kfz (U1, U2, U3 + U4)
- Radbahn
- gepl. Radwegverbreiterung
- gepl. Radwegneubau
- Gemeinde- / Stadtgrenze

- Baustellen über gesamte Breite absperren
- an letzter Einmündung vor der Baustelle folgende Beschilderung:



- Z 455-30
- Z 455-21
- Z 455-11
- Z 455.2
- Z 422-36:
- Z 422-26
- Z 422-16:
- Z 442-13:
- Z Umleitung Ende
- Z 600-37 Sperrblock mit 5 Warnleuchten (rot) Sperrung auf ganzer Fahrbahn
- Z 600-37 Sperrblock mit 3 Warnleuchten (gelb)
- Z 605-10 Warnbake mit Warnleuchte (gelb)
- Z 250
- Z 357

Datum	gez.	Änderung	Datum	gez.	Änderung
Kataster:		zul. geänd.:	Topografie:		zul. geänd.:

KREIS STEINFURT
Dezernat III / 66 Straßenbauamt

Ort: Steinfurt,

Projekt: **Triangel - Das schnelle klimafreundliche Radwege-3-Eck im Kreis Steinfurt**

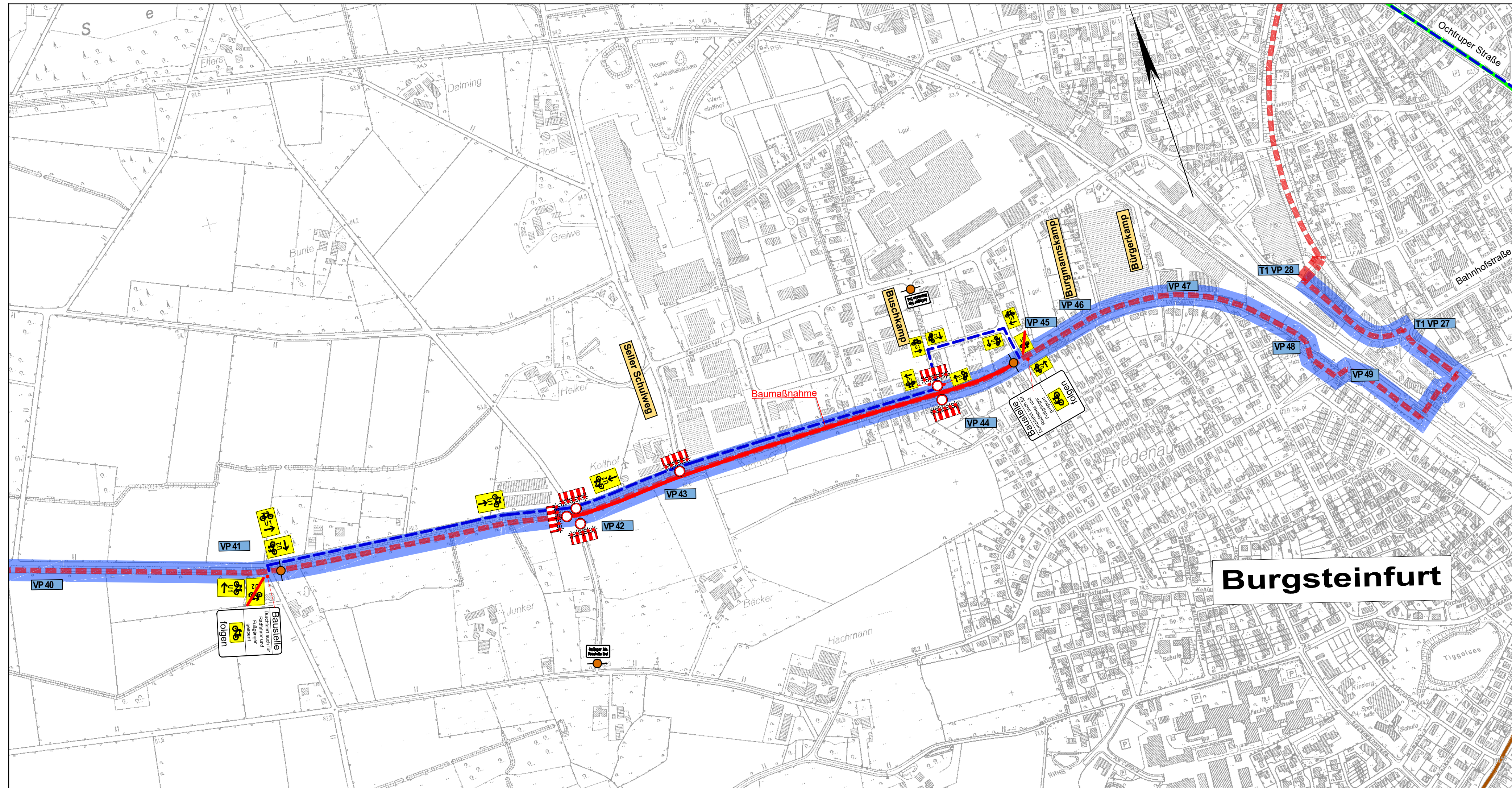
Aufgestellt: Steinfurt, den 11.01.2022
gez. R. Fehr

Ausführungsplanung

Unterlage: 8.11
Blatt-Nr.: 10

Datum	Zeichen
bearbeitet 19.07.2021	R. Pries
gezeichnet 19.07.2021	G. Wilmes
geprüft 11.01.2022	R. Fehr

Umleitungsplan T3 von VP 44 bis Nordbahnstr.
Maßstab: 1:5000

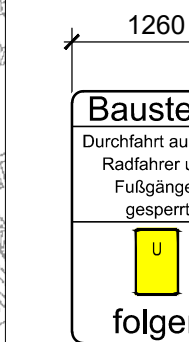



Legende:

- Baustellenbereich (Vollsperrung Fahrbahn)
- Umleitungsstrecke Fußgänger und Radfahrer (U1 + U2)
- Umleitungsstrecke Fußgänger, Radfahrer und Kfz (U1, U2, U3 + U4)
- Umleitungsstrecke Kfz (U1, U2, U3 + U4)

- Baustellen über gesamte Breite absperren

an letzter Einmündung vor der Baustelle folgende Beschilderung:



Maßangaben der Musterschilderzeichnungen sind Mindestmaße. Die Maße müssen an die vorgegebenen Schriftgrößen angepasst werden.

Vorgabe Schriftgrößen:
innerorts: ≥120 mm
außerorts: ≥140 mm

- Z 455-30
- Z 455-21
- Z 455-11
- Z 455.2
- Z 422-36
- Z 422-26
- Z 422-16
- Z 442-13
- Z Umleitung Ende
- Z 600-37 Sperrblock mit 5 Warnleuchten (rot) Sperrung auf ganzer Fahrbahn
- Z 600-37 Sperrblock mit 3 Warnleuchten (gelb)
- Z 605-10 Warnbake mit Warnleuchte (gelb)
- Z 250
- Z 357

- Radbahn
- gepl. Radwegverbreiterung
- gepl. Radwegneubau
- Gemeinde- / Stadtgrenze

Datum	gez.	Änderung	Datum	gez.	Änderung
Kataster: zul. geänd.:			Topografie: zul. geänd.:		

<p>KREIS STEINFURT Dezernat III / 66 Straßenbauamt</p>	Ausführungsplanung		
	Unterlage: 8.10	Blatt-Nr.: 9	
Ort: Steinfurt,	Datum	Zeichen	
Projekt: Triangel - Das schnelle klimafreundliche Radwege-3-Eck im Kreis Steinfurt	bearbeitet	19.07.2021	R. Pries
	gezeichnet	19.07.2021	G. Wilmes
	geprüft	11.01.2022	R. Fehr
Umleitungsplan T3 von VP 41 bis VP 45		Maßstab: 1:5000	
Aufgestellt: Steinfurt, den 11.01.2022 gez. R. Fehr			