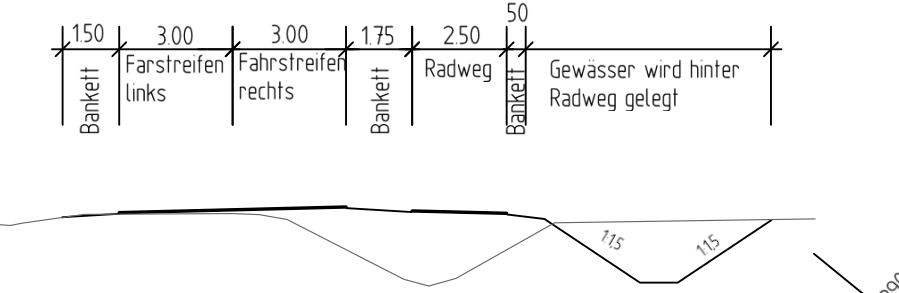
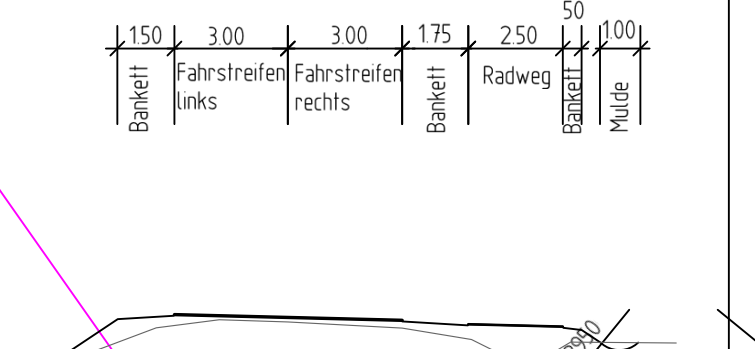


Stadt Tecklenburg  
Gemarkung Brochterbeck  
Flur 13

Schnitt G - G




Schnitt C - C



Datum	gez.	Änderung	Datum	gez.	Änderung

Kataster:                      zul. geänd.:                      Topografie:                      zul. geänd.:



**KREIS STEINFURT**  
Dezernat III / 66 Straßenbauamt

Ort: K 11, AN 06; Tecklenburg/Brochterbeck, Niederdorfer Straße

Projekt: Bau eines Radweges an der Niederdorfer Straße von der Kreuzung mit der K 2 bis zum Anschluss an den vorh. Radweg von Stat. 0+000 bis Stat. 2+587

Aufgestellt: Steinfurt, .....

**VORPLANUNG**

Unterlage: 5  
Blatt-Nr.: 7

Datum	Zeichen
XX.XX.XXXX	Rietmann
XX.XX.XXXX	Reckert
XX.XX.XXXX	R.Fehr

Lageplan 1:500