

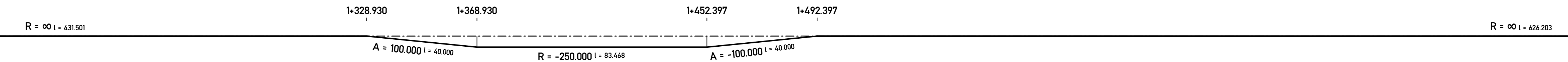
H = 110924,709 m  
 T = 70,000 m  
 f = 0,022 m  
 km = 1-785,000  
 h TS = 69.990 m

ohne Ausrundung  
 km = 1-226,150  
 h TS = 66.390 m

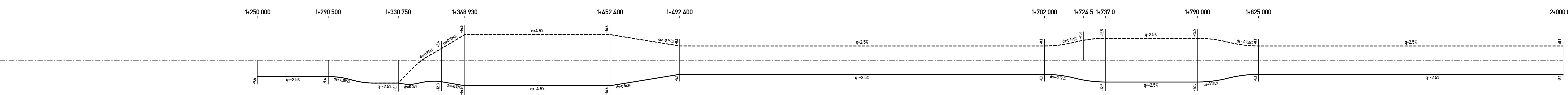
ohne Ausrundung  
 km = 1-200,000  
 h TS = 66.344 m

H = 150922,162 m  
 T = 40,000 m  
 f = 0,053 m  
 km = 1-285,000  
 h TS = 66.490 m

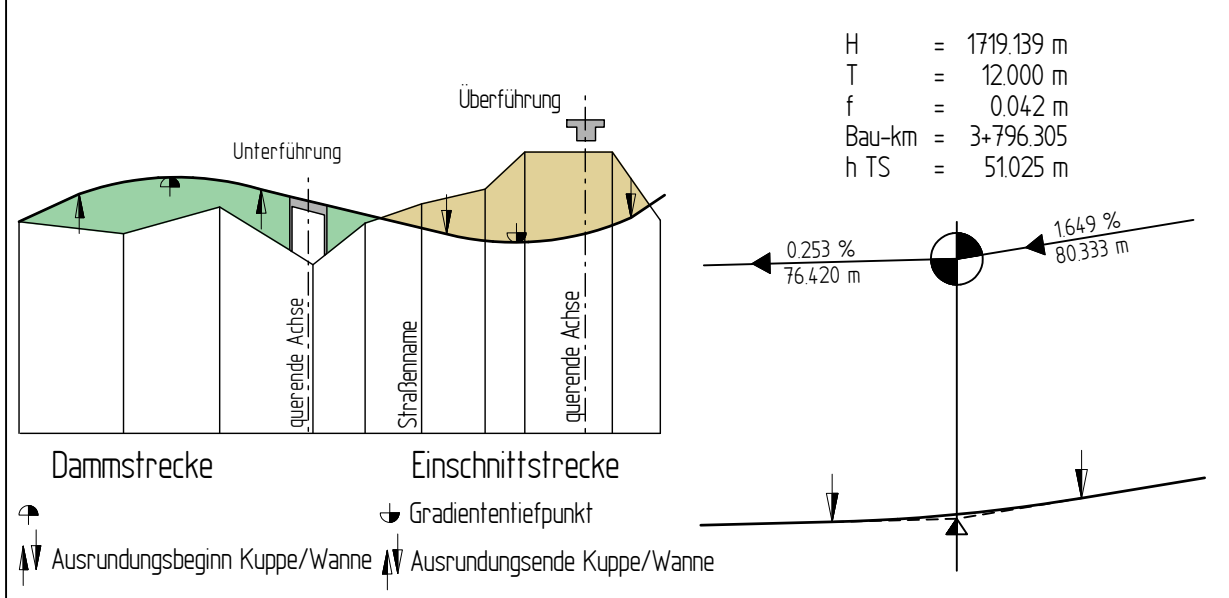
Krümmung  
 100/R (cm)



Querneigung  
 Maßstab 1:10  
 Rand links -2  
 Rand rechts 2



### Zeichenerklärung



Datum	gez.	Änderung	Datum	gez.	Änderung

Festgestellt gemäß Beschluss vom heutigen Tage.

Münster, den .....

Bezirksregierung Münster  
 Dezernat 25 / Verkehr  
 -Planfeststellungsbehörde-

(Dienstsiegel)

.....  
 Unterschrift

Satzungsgemäß ausgelegen:  
 in der Zeit vom .....  
 bis .....  
 in der Stadt Steinfurt.....

Zeit und Ort der Auslegung sind mindestens eine Woche vor der Auslegung ortsblich bekanntgemacht worden.

Stadt Steinfurt .....

(Dienstsiegel)

.....  
 Unterschrift

**KREIS STEINFURT**  
 Dezernat III / 66 Straßenbaumt

Projekt: K 76n, Westliche Entlastungsstraße Steinfurt

**Feststellungsentwurf**

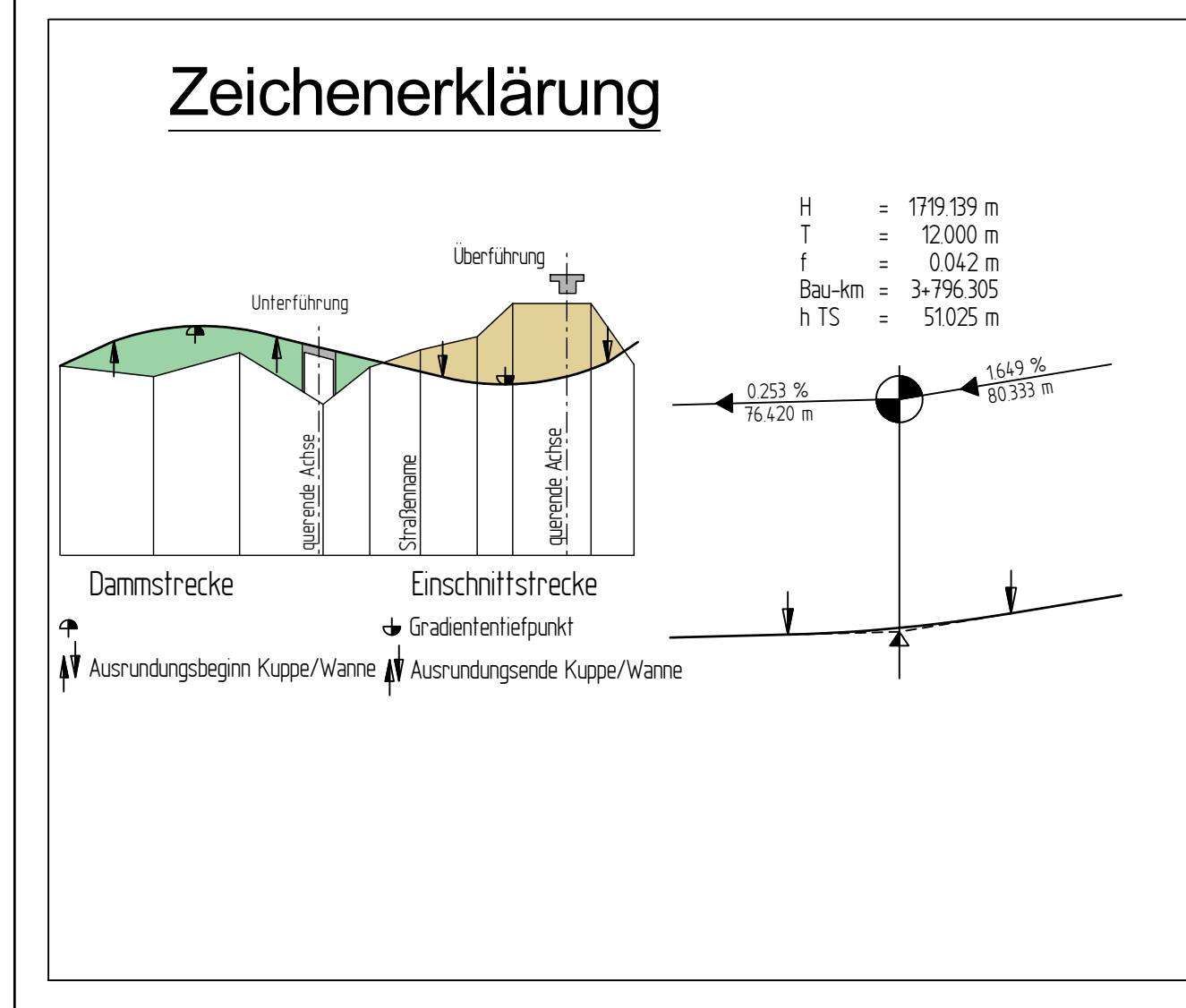
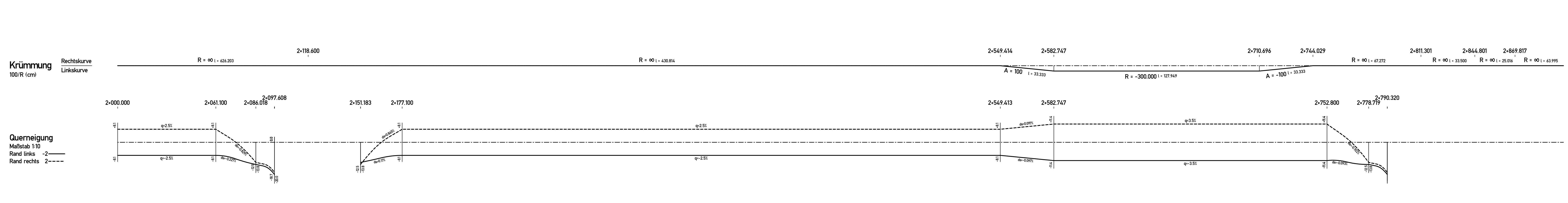
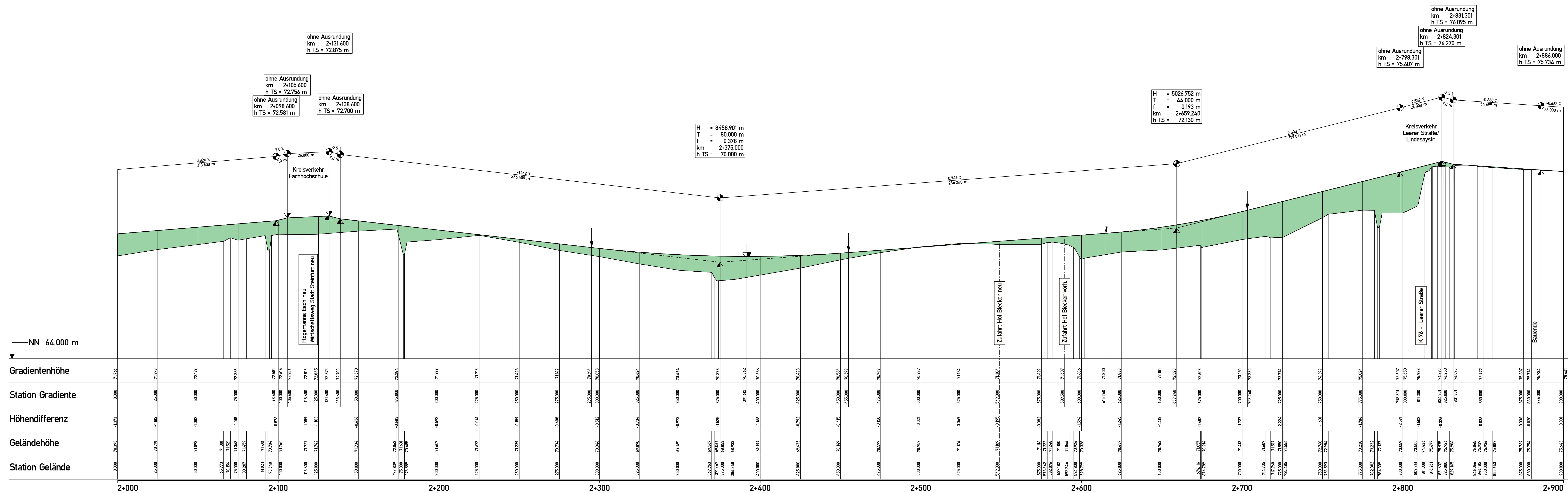
Aufgestellt: Steinfurt, den 05. Mai 2014

gezeichnet: April 2014  
 geprüft: April 2014

gezeichnet: Lütke Lanfer  
 gezeichnet: Breuer-J.  
 geprüft: Fehr

Übersichtshöhenplan  
 Maßstab: 1 : 1000 / 100

gezeichnet: Selker



Datum	gez.	Änderung	Datum	gez.	Änderung

Festgestellt gemäß Beschluss vom heutigen Tage.

Münster, den .....

Bezirksregierung Münster  
Dezernat 25 / Verkehr  
-Planfeststellungsbehörde-

(Dienstsiegel)

Unterschrift

Satzungsgemäß ausgelegen:  
in der Zeit vom .....  
bis .....  
in der Stadt Steinfurt.....

Zeit und Ort der Auslegung sind mindestens eine Woche vor der Auslegung ortsblich bekanntgemacht worden.

Stadt Steinfurt .....

(Dienstsiegel)

Unterschrift

**KREIS STEINFURT**  
Dezernat III / 66 Straßenbaumt

Projekt: K 76n, Westliche Entlastungsstraße Steinfurt

**Feststellungsentwurf**

Aufgestellt: Kreis Steinfurt  
Dez. III / Straßenbaumt  
im Auftrag

Steinfurt, den 05. Mai 2014

gez. Selker

Unterlage: 4  
Blatt-Nr.: 2

Datum	Zeichen
April 2014	Lütke Lanfer
April 2014	Breuer-J.
April 2014	Fehr

Übersichtshöhenplan  
1 : 1000 / 100

Maßstab: