

- Legende**
- Bundesstraße
 - Landesstraße
 - Kreisstraße
 - Gemeindestraße
 - W reines und allgemeines Wohngebiet
 - M Mischgebiet
 - G Gewerbegebiet, Industriegebiet
 - S Sondergebiet
 - Sozialeinrichtungen
 - GRIPS I - III

- - - Varianten Linienabstimmungsverfahren
(Anschluss Lindesaystraße und Anschluss Veltrup)
- - - Gewässer (öffentlich)

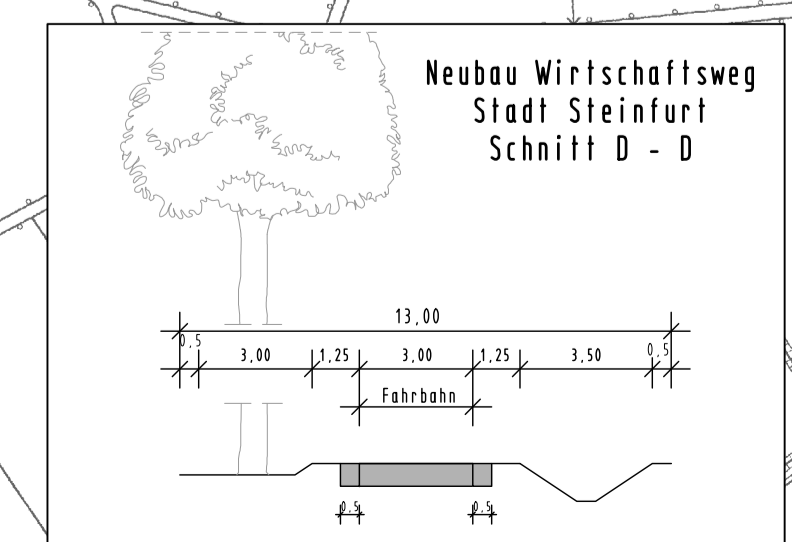
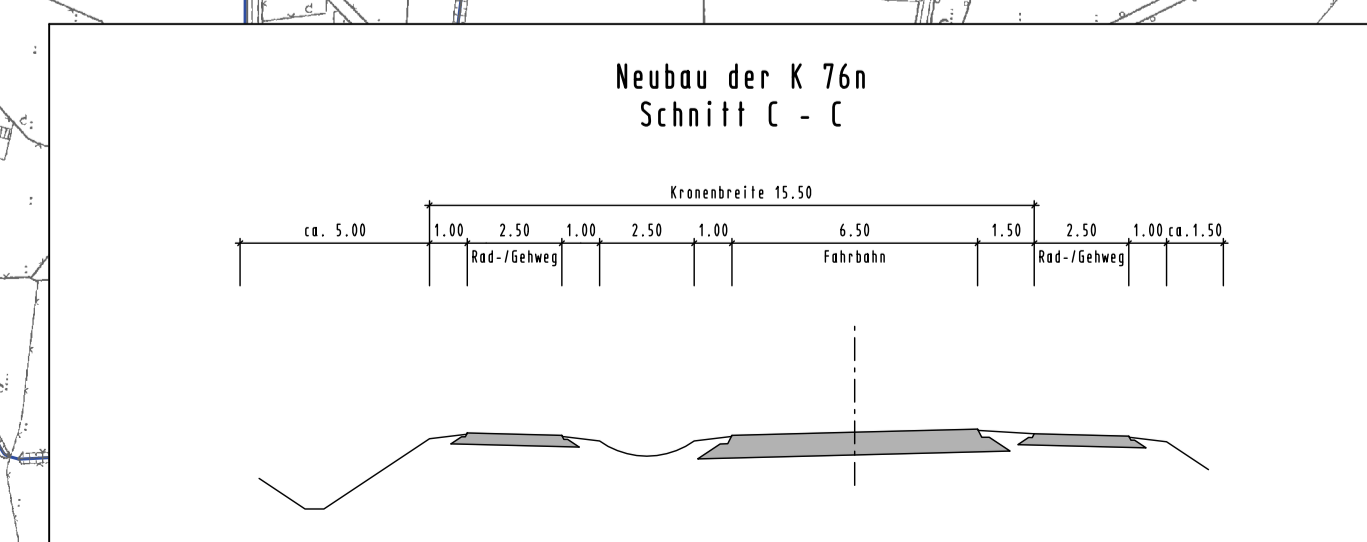
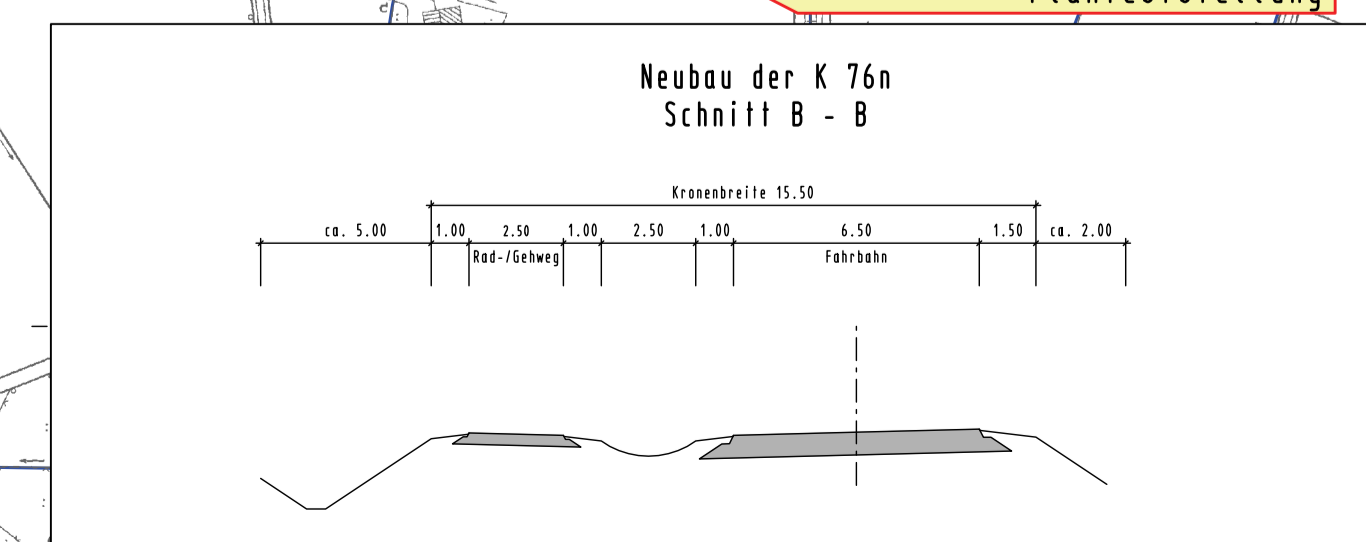
Bestandsstrecke Dieselstraße, Aufstufung zur K 76

Bau-km 0+000 Beginn der Maßnahme

Bau-km 1+200 Beginn der Planfeststellung

Bau-km 0+640 Ende der Planfeststellung

Bau-km 2+880 Ende der Planfeststellung



Festgestellt gemäß Beschluss vom heutigen Tage.	Satzungsgemäß ausgelegt:
Münster, den	in der Zeit vom
	bis
	in der Stadt Steinfurt
Bezirksregierung Münster Dezernat 25 / Verkehr -Planfeststellungsbehörde-	Zeit und Ort der Auslegung sind mindestens eine Woche vor der Auslegung ortsüblich bekanntgemacht worden.
im Auftrag	Stadt Steinfurt
(Dienstsiegel)	(Dienstsiegel)
.....
Unterschrift	Unterschrift

KREIS STEINFURT Dezernat III / 66 Straßenbauamt Projekt: K 76n, Westliche Entlastungsstraße Steinfurt Neubau Wirtschaftsweg, Stadt Steinfurt	Unterlage:	3	
	Blatt-Nr.:	1	
Feststellungsentwurf	bearbeitet	April 2014	Lütke Lanfer
	gezeichnet	April 2014	Breuer-Janning
	geprüft	April 2014	Fehr
Übersichtslageplan		1 : 5 000	
Aufgestellt:	Kreis Steinfurt Dez. III / Straßenbauamt im Auftrag	gez. Selker	Steinfurt, den 05. Mai 2014