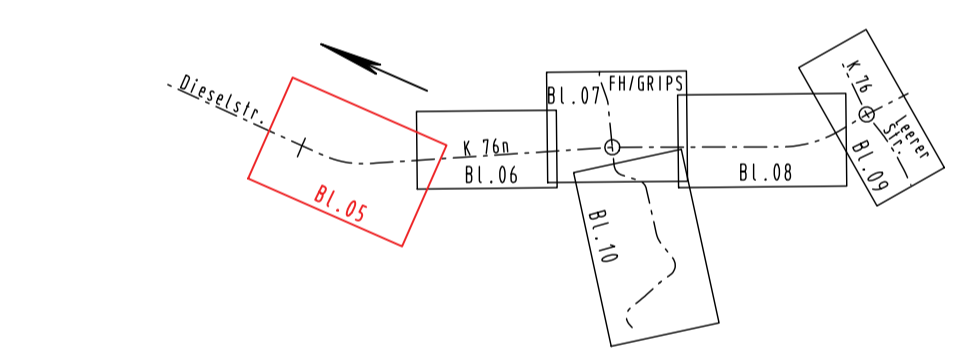
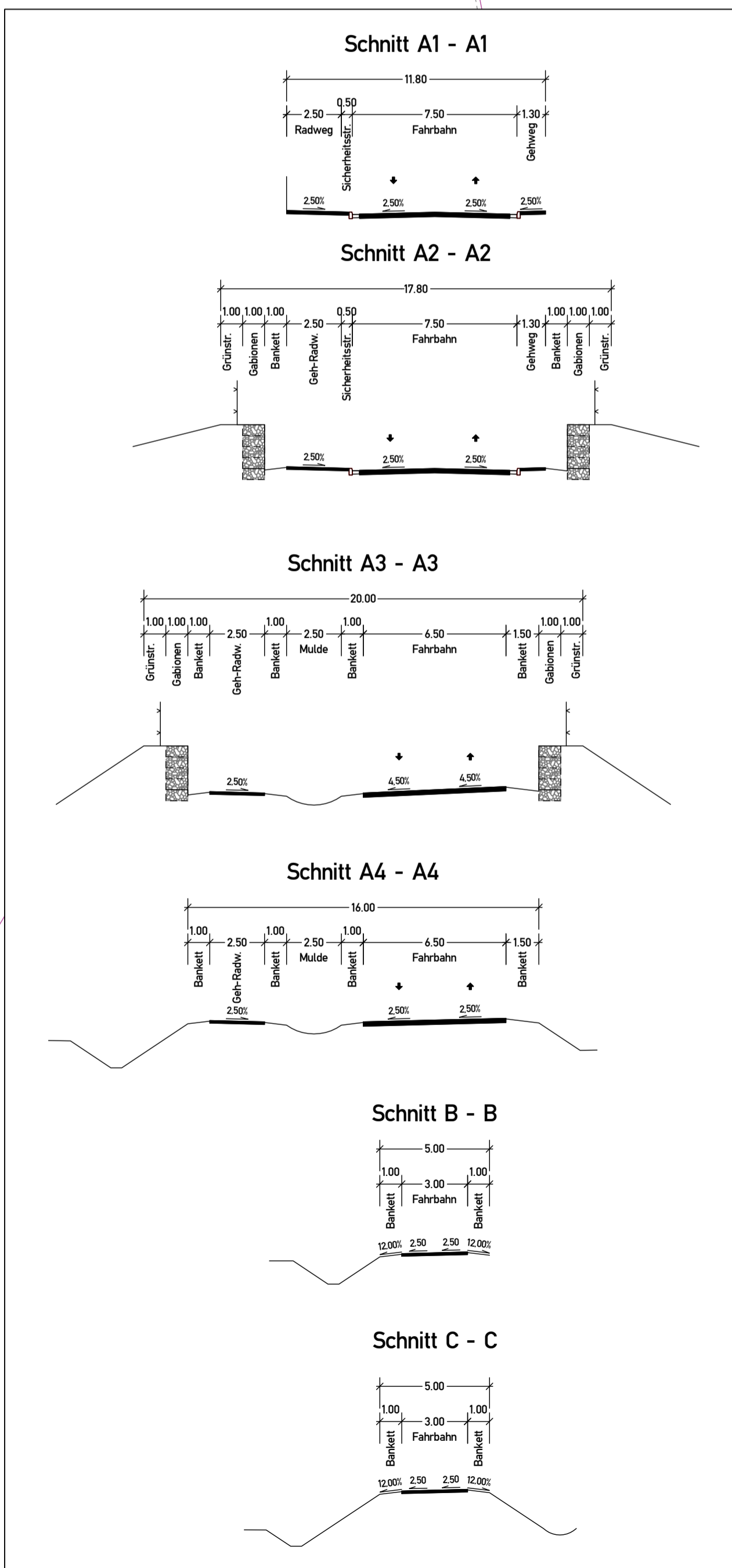


Gemarkung Burgsteinfurt
Fl. 36



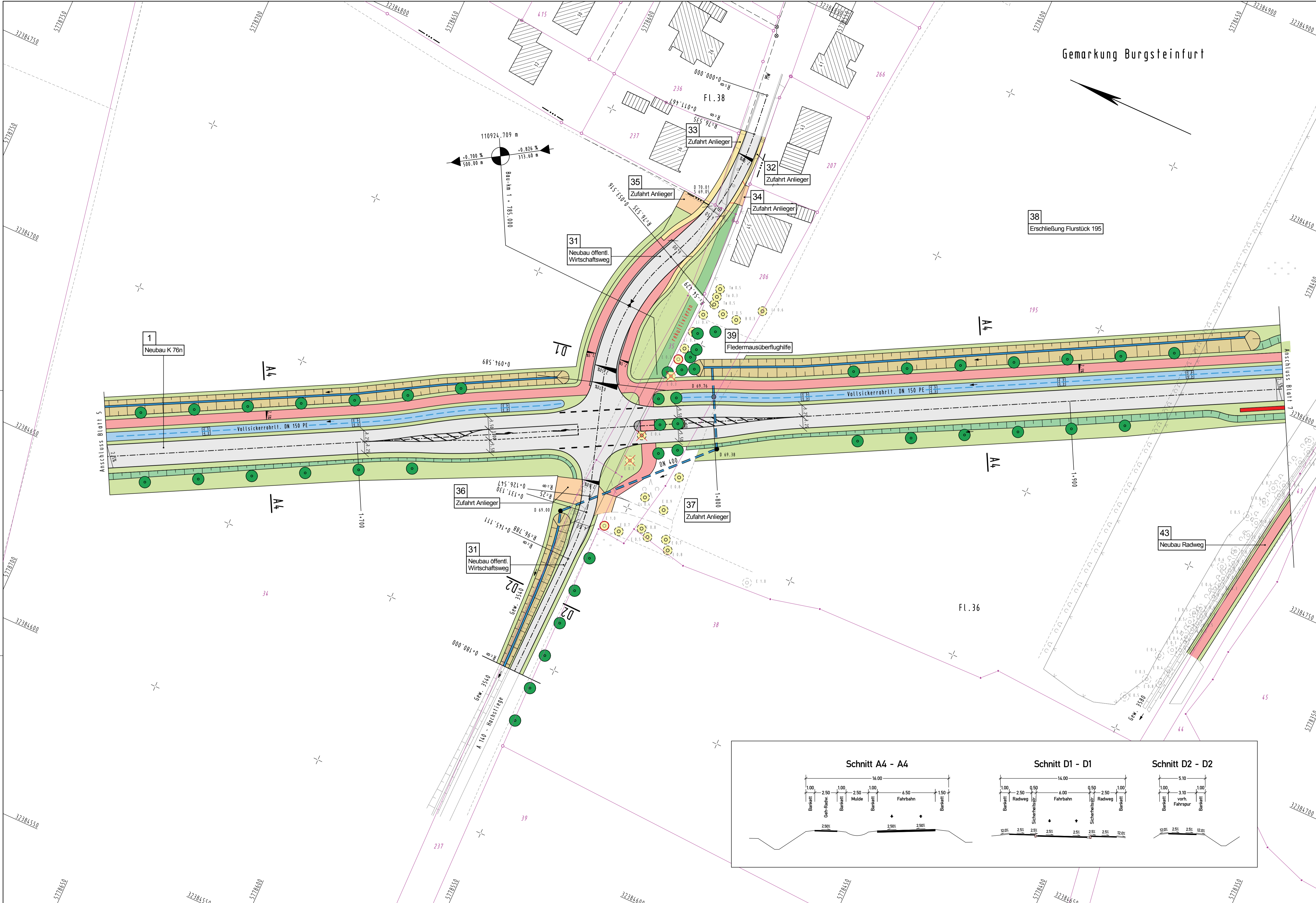
Legende

- Grünfläche
- Einschnittsböschung
- Mulde
- Bankett
- Gehweg / Aufstellfläche
- Sicherheitsstreifen
- Fahrbahn
- Bankett
- Graben
- Bankett
- Geh- und Radweg
- Bankett
- Auftragsböschung
- Schutzzaun während der Baumaßnahme
- Bauwerke
- vorh. / zu fallender / mit Stammschutz / geplanter Baum
- Sohlschwelle
- Nr. im Regelungsverzeichnis
- Neigungsbrechpunkt mit Angabe von Gefälle (-) und Steigung (+) in Prozent, Länge der Gefälle- (Steigungs-) Strecke und Halbmesser



Festgestellt gemäß Beschluss vom heutigen Tage.	Satzungsgemäß ausgelegen: in der Zeit vom bis in der Stadt Steinfurt.....
Münster, den	Zeit und Ort der Auslegung sind mindestens eine Woche vor der Auslegung ortsüblich bekanntgemacht worden.
Bezirksregierung Münster Dezernat 25 / Verkehr Planfeststellungsbehörde	Stadt Steinfurt
im Auftrag	(Dienststempel)
(Dienststempel)	(Dienststempel)
Unterschrift	Unterschrift

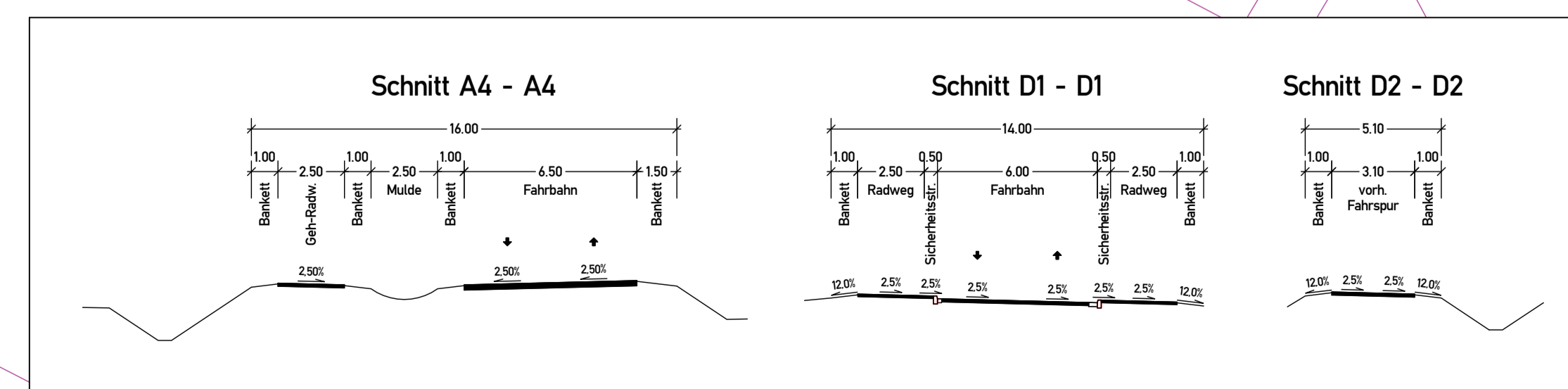
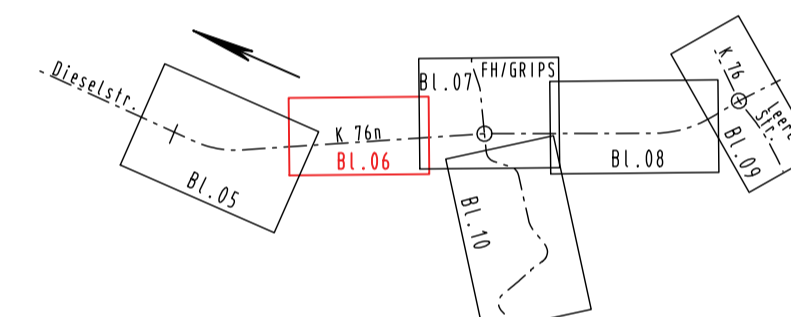

KREIS STEINFURT Dezernat III / 66 Straßenbauamt Projekt: K 76n, Westliche Entlastungsstraße Steinfurt	Unterlage: 5 Blatt-Nr.: 5							
	<table border="1"> <thead> <tr> <th>Datum</th> <th>Zeichen</th> </tr> </thead> <tbody> <tr> <td>bearbeitet April 2014</td> <td>Lütke Larrier</td> </tr> <tr> <td>gezeichnet April 2014</td> <td>Breuer-Janning</td> </tr> <tr> <td>geprüft April 2014</td> <td>Fehr</td> </tr> </tbody> </table>	Datum	Zeichen	bearbeitet April 2014	Lütke Larrier	gezeichnet April 2014	Breuer-Janning	geprüft April 2014
Datum	Zeichen							
bearbeitet April 2014	Lütke Larrier							
gezeichnet April 2014	Breuer-Janning							
geprüft April 2014	Fehr							
Feststellungsentwurf Maßstab: 1: 500								
Aufgestellt: Kreis Steinfurt Dez. III / Straßenbauamt im Auftrag	Kreis Steinfurt Dez. III / Straßenbauamt im Auftrag Steinfurt, den 05. Mai 2014 gez. Selker							



Gemarkung Burgsteinfurt

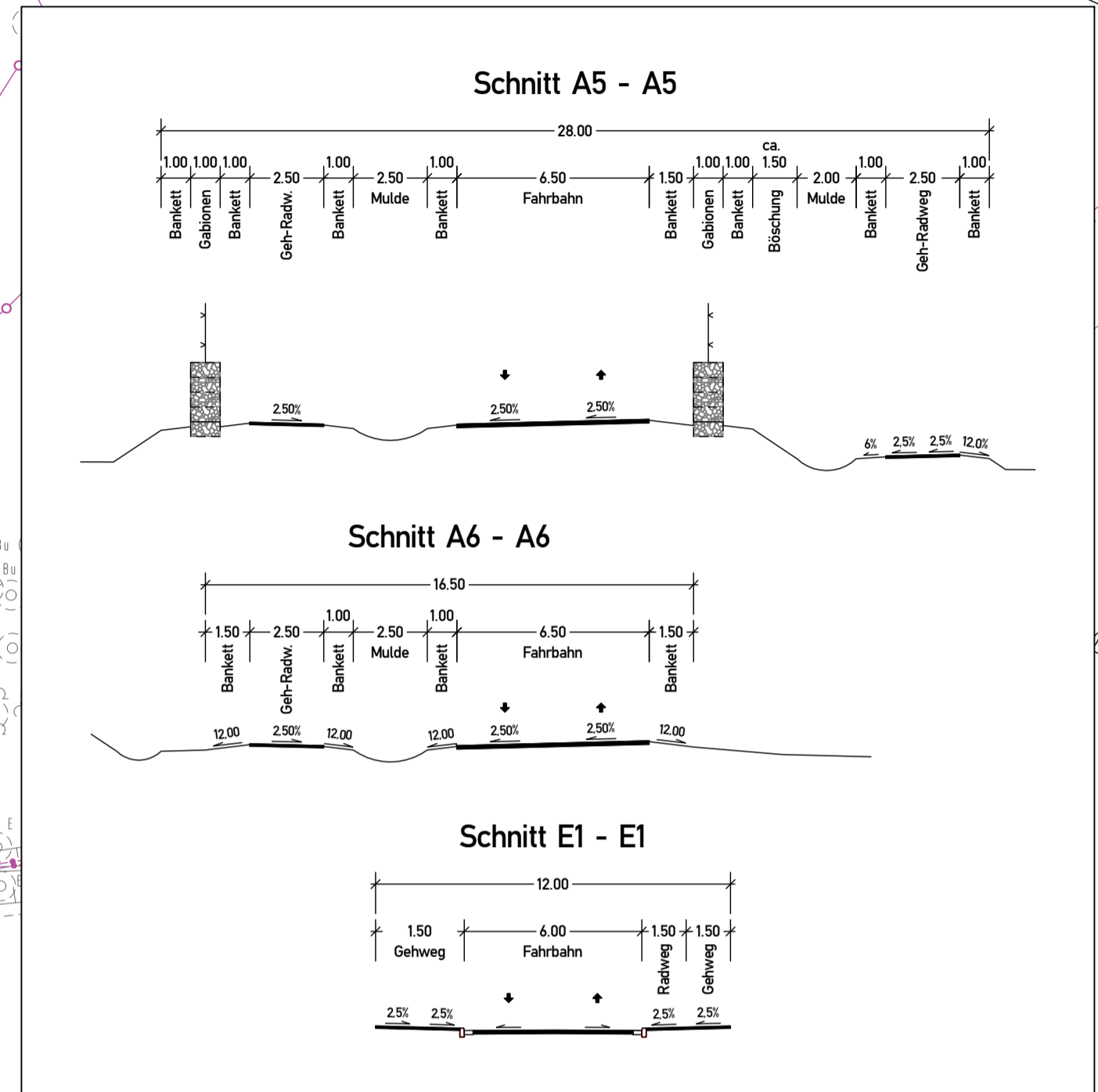
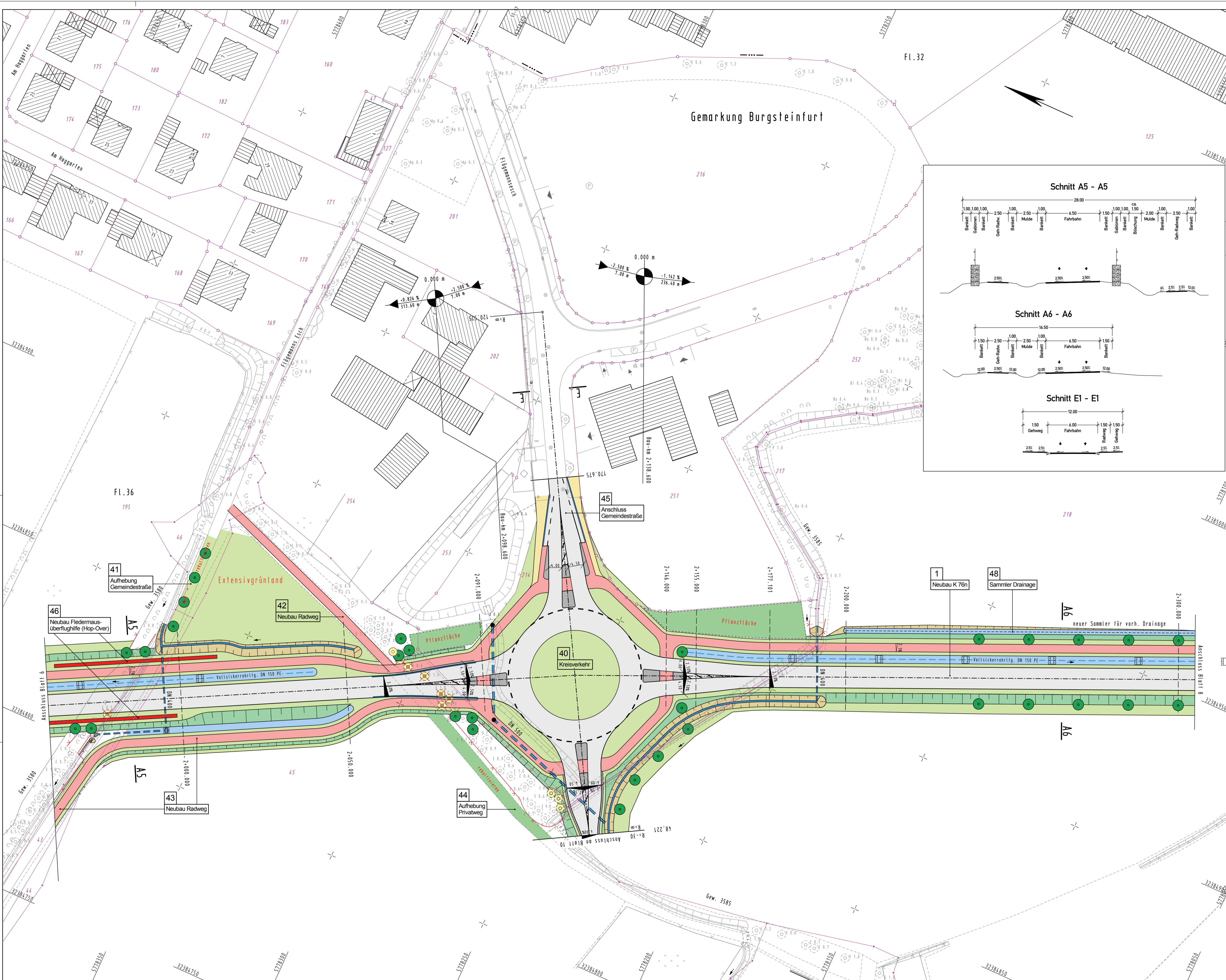
Legende

- Grünfläche
- Einschnittsböschung
- Mulde
- Bankett
- Gehweg / Aufstellfläche
- Sicherheitsstreifen
- Fahrbahn
- Bankett
- Graben
- Bankett
- Geh- und Radweg
- Bankett
- Auftragsböschung
- Bauwerke
- vorh. / zu fallender / mit Stammschutz / geplanter Baum
- Sohlschwelle



Festgestellt gemäß Beschluss vom heutigen Tage.	Satzungsgemäß auslegen:
	in der Zeit vom bis
Münster, den	in der Stadt Steinfurt.....
Bezirksregierung Münster Dezernat 25 / Verkehr- Planfeststellungsbehörde- im Auftrag	Zeit und Ort der Auslegung sind mindestens eine Woche vor der Auslegung ortsüblich bekanntgemacht worden.
(Dienstsiegel)	Stadt Steinfurt
..... Unterschrift Unterschrift

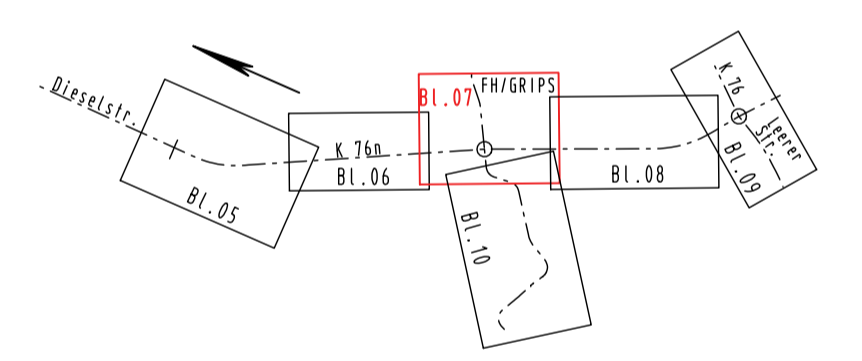
 KREIS STEINFURT Dezernat III / 66 Straßenbauamt Projekt: K 76n, Westliche Entlastungsstraße Steinfurt	Unterlage:	5		
	Blatt-Nr.:	6		
Feststellungsentwurf	bearbeitet	April 2014	Zeichen	Lütke Lanfer
	gezeichnet	April 2014		Breuer-Janning
	geprüft	April 2014		Fehr
Aufgestellt:	Kreis Steinfurt Dez. III / Straßenbauamt im Auftrag	Lageplan Maßstab: 1 : 500		
Steinfurt, den 05. Mai 2014	gez. Selker			



Legende

- Grünfläche
- Einschnittsböschung
- Mulde
- Bankett
- Gehweg / Aufstellfläche
- Sicherheitsstreifen
- Fahrbahn
- Bankett
- Graben
- Bankett
- Geh- und Radweg
- Bankett
- Auftragsböschung
- Bauwerke
- vorh. / zu fallender / mit Stammschutz / geplanter Baum
- Sohlschwelle
- Nr. im Regelungsverzeichnis

Neigungsbrechpunkt mit Angabe von Gefälle (-) und Steigung (+) in Prozent, Länge der Gefälle- (Steigungs-) Strecke und Halbmesser



Festgestellt gemäß Beschluss vom heutigen Tage.

Münster, den

Bezirksregierung Münster
Dezernat III / Verkehr
Planfeststellungsbehörde

im Auftrag

(Dienstsigel)

Unterschrift

Satzungsgemäß ausgelegt:

in der Zeit vom
bis

in der Stadt Steinfurt

Zeit und Ort der Auslegung sind mindestens eine Woche vor der Auslegung ortsüblich bekanntgemacht worden.

Stadt Steinfurt

(Dienstsigel)

Unterschrift

KREIS STEINFURT Dezernat III / 66 Straßenbauamt Projekt: K 76n, Westliche Entlastungsstraße Steinfurt	Unterlage: 5 Blatt-Nr.: 7							
	<table border="1"> <tr> <th>Datum</th> <th>Zeichen</th> </tr> <tr> <td>bearbeitet April 2014</td> <td>Lütke Lanfer</td> </tr> <tr> <td>gezeichnet April 2014</td> <td>Breuer-Janning</td> </tr> <tr> <td>geprüft April 2014</td> <td>Fehr</td> </tr> </table>	Datum	Zeichen	bearbeitet April 2014	Lütke Lanfer	gezeichnet April 2014	Breuer-Janning	geprüft April 2014
Datum	Zeichen							
bearbeitet April 2014	Lütke Lanfer							
gezeichnet April 2014	Breuer-Janning							
geprüft April 2014	Fehr							
Feststellungsentwurf	Lageplan 1 : 500							
Aufgestellt: Kreis Steinfurt Dez. III / Straßenbauamt im Auftrag	Maßstab:							
Steinfurt, den 05. Mai 2014 gez. Selker								

Gemarkung Burgsteinfurt

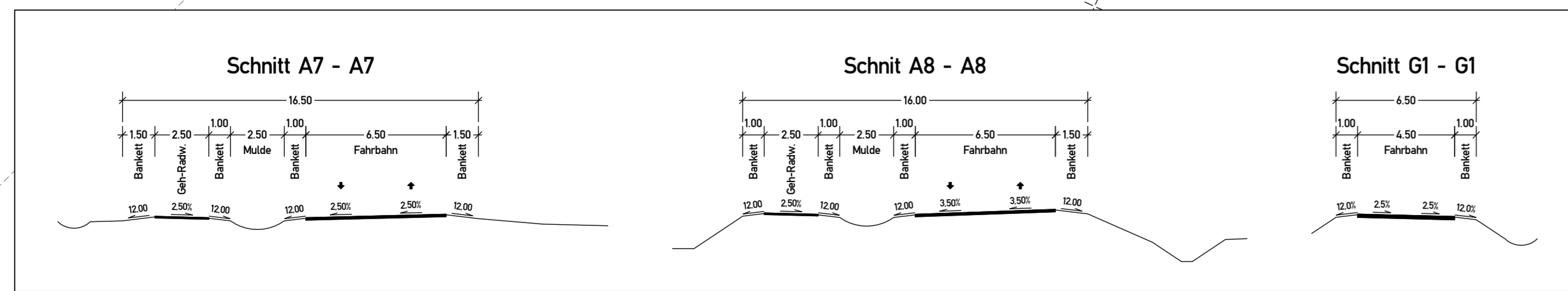
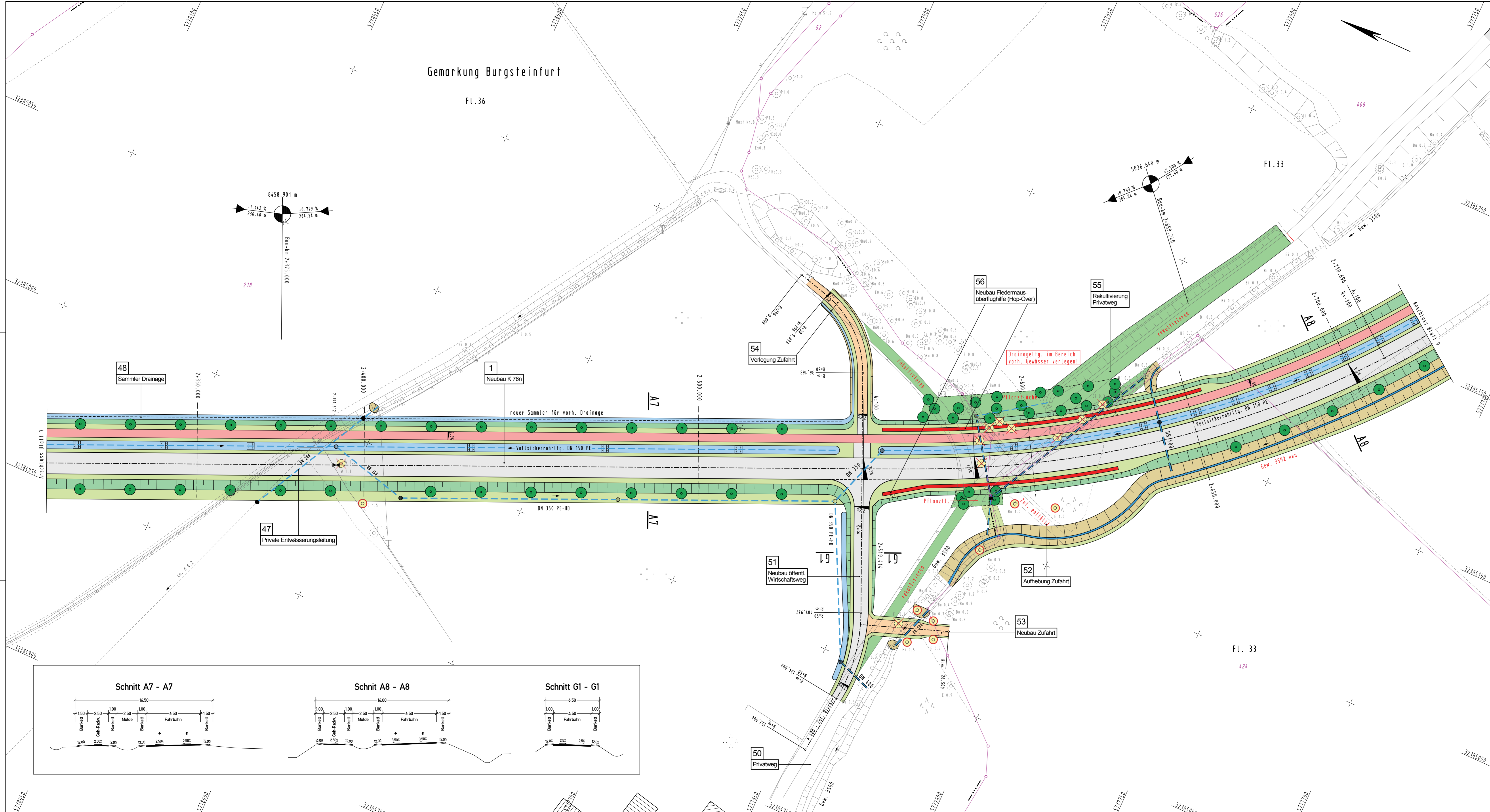
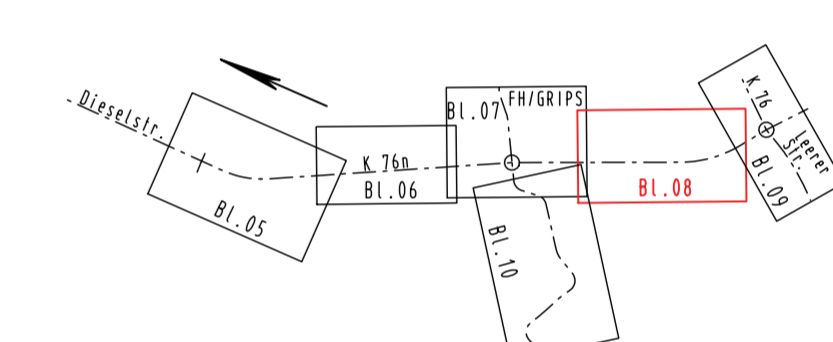
Fl. 36

Fl. 33

Fl. 33

Legende

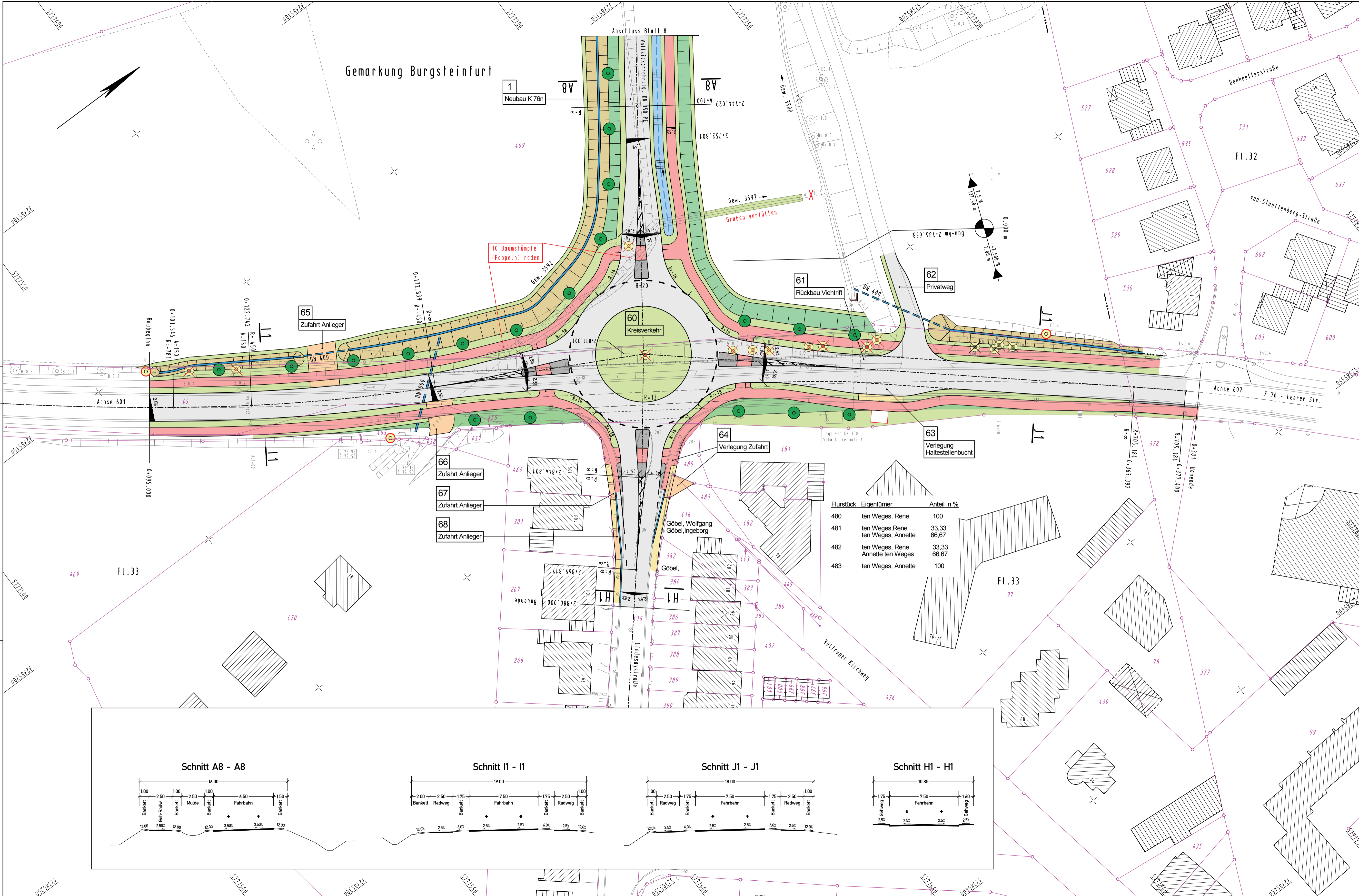
- Grünfläche
- Einschnittsböschung
- Mulde
- Bankett
- Gehweg / Aufstellfläche
- Sicherheitsstreifen
- Fahrbahn
- Bankett
- Graben
- Bankett
- Geh- und Radweg
- Bankett
- Auftragsböschung
- Bauwerke
- vorh. / zu fallender / mit Stammschutz / geplanter Baum
- Sohlschwelle
- Nr. im Regelungsverzeichnis
- Neigungsbruchpunkt mit Angabe von Gefälle (-) und Steigung (+) in Prozent, Länge der Gefälle- (Steigungs-) Strecke und Halbmesser



Festgestellt gemäß Beschluss vom heutigen Tage. Münster, den Bezirksregierung Münster Dezernat 25 / Verkehr -Planfeststellungsbehörde- im Auftrag (Dienstsiegel) Unterschrift	Satzungsgemäß ausulegen: in der Zeit vom bis in der Stadt Steinfurt..... Zeit und Ort der Auslegung sind mindestens eine Woche vor der Auslegung ortsüblich bekanntgemacht worden. Stadt Steinfurt (Dienstsiegel) Unterschrift
--	---

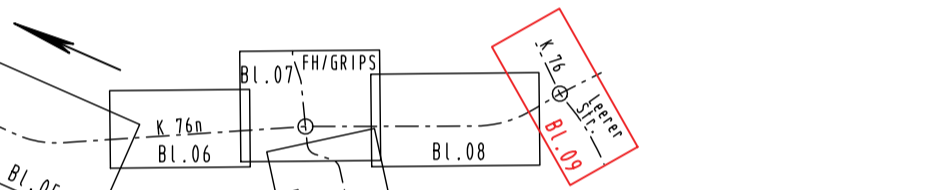
KREIS STEINFURT Dezernat III / 66 Straßenbauamt Projekt: K 76n, Westliche Entlastungsstraße Steinfurt	Unterlage: 5 Blatt-Nr.: 8							
	<table border="1"> <tr> <th>Datum</th> <th>Zeichen</th> </tr> <tr> <td>bearbeitet April 2014</td> <td>Lütke Lanfer</td> </tr> <tr> <td>gezeichnet April 2014</td> <td>Breuer-Janning</td> </tr> <tr> <td>geprüft April 2014</td> <td>Fehr</td> </tr> </table>	Datum	Zeichen	bearbeitet April 2014	Lütke Lanfer	gezeichnet April 2014	Breuer-Janning	geprüft April 2014
Datum	Zeichen							
bearbeitet April 2014	Lütke Lanfer							
gezeichnet April 2014	Breuer-Janning							
geprüft April 2014	Fehr							
Feststellungsentwurf	Lageplan 1 : 500							
Aufgestellt: Kreis Steinfurt Dez. III / Straßenbauamt im Auftrag Steinfurt, den 05. Mai 2014 gez. Seiker	Maßstab:							

Gemarkung Burgsteinfurt

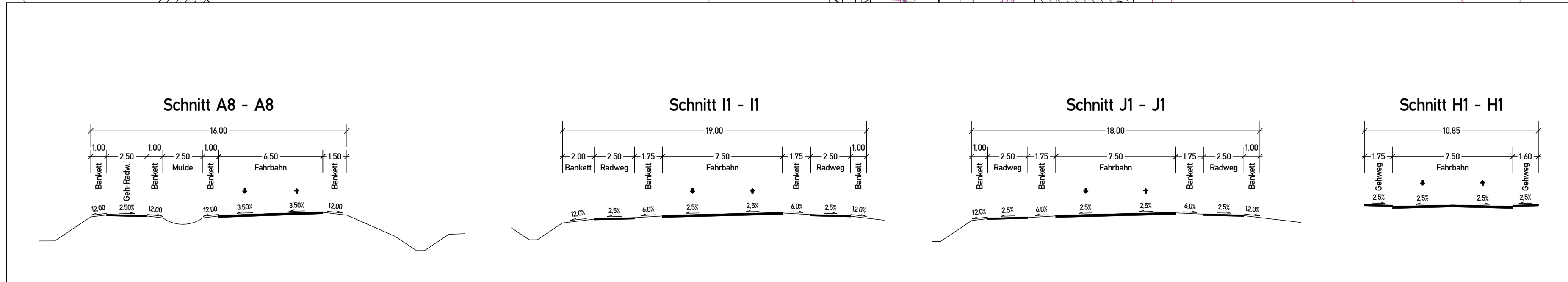


Legende

- Grünfläche
- Einschnittsböschung
- Mulde
- Bankett
- Gehweg / Aufstellfläche
- Sicherheitsstreifen
- Fahrbahn
- Bankett
- Graben
- Geh- und Radweg
- Bankett
- Auftragsböschung
- Bauwerke
- vorh. / zu fallender / mit Stammschutz / geplanter Baum
- Sohlschwelle
- Nr. im Regelungsverzeichnis



Flurstück	Eigentümer	Anteil in %
480	ten Weges, Rene	100
481	ten Weges, Rene ten Weges, Annette	33,33 66,67
482	ten Weges, Rene Annette ten Weges	33,33 66,67
483	ten Weges, Annette	100



Festgestellt gemäß Beschluss vom heutigen Tage.

Münster, den

Bezirksregierung Münster
Dezernat 25 / Verkehr
-Planfeststellungsbehörde-

im Auftrag

(Dienstsiegel)

.....
Unterschrift

Satzungsgemäß ausgelegt:

in der Zeit vom
bis

in der Stadt Steinfurt

Zeit und Ort der Auslegung sind mindestens eine Woche vor der Auslegung ortsüblich bekanntgemacht worden.

Stadt Steinfurt

(Dienstsiegel)

.....
Unterschrift

KREIS STEINFURT
Dezernat III / Straßenbauamt

Unterlage: 5
Blatt-Nr.: 9

Projekt: K 76n, Westliche Entlastungsstraße Steinfurt

	Datum	Zeichen
bearbeitet	April 2014	Lütke Lanter
gezeichnet	April 2014	Breuer-Janjning
geprüft	April 2014	Fehr

Feststellungsentwurf

Maßstab: 1 : 500

















Aufgestellt: Kreis Steinfurt
Dez. III / Straßenbauamt
im Auftrag

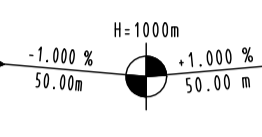
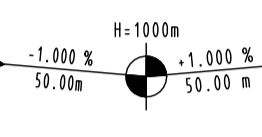
Steinfurt, den 05. Mai 2014 gez. Selker

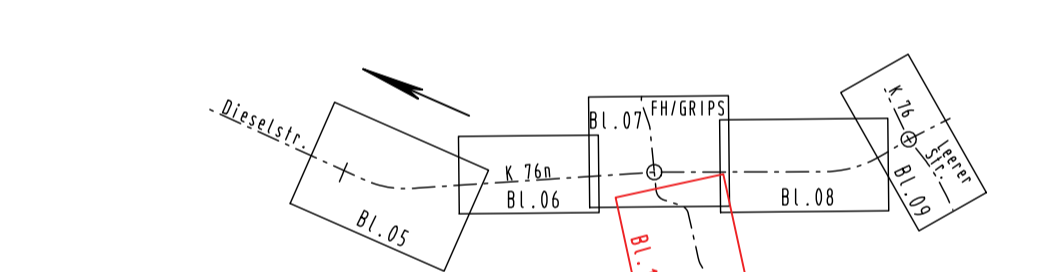
Gemarkung Burgsteinfurt

Flur 36

Legende

-  Grünfläche
-  Einschnittböschung
-  Mulde
-  Bankett / Aufstellfläche
-  Sicherheitsstreifen
-  Fahrbahn
-  Bankett
-  Graben
-  Bankett
-  Geh- und Radweg
-  Bankett
-  Auftragsböschung
-  Bauwerke
-  vorh. / zu fallender / mit Stammschutz / geplanter Baum
-  Schschwelle
-  Nr. im Regelungsverzeichnis

 H=1000m
 1:1000
 -1,000 % 1,000 %
 50,000 m 50,000 m
 Neigungsbrechpunkt mit Angabe von Gefälle (-) und Steigung (+) in Prozent, Länge der Gefälle- (Steigungs-) Strecke und Halbmesser



Datum	gez.	Änderung	Datum	gez.	Änderung
20.05.2013	Br.-J.	Topografie aktualisiert	08.04.2014	Br.-J.	Gew. 3585, Linien Regelungsverzeichnis
17.09.2013	Br.-J.	Planung aktualisiert			
08.02.2014	Br.-J.	Flächschnitt und Entwässerung aktualisiert			
26.02.2014	Br.-J.	Wf.-Weg Achse verschoben			
26.03.2014	Br.-J.	Divers. Regelungsverzeichnis			

Festgestellt gemäß Beschluss vom heutigen Tage.

Münster, den

Bezirksregierung Münster
Dezernat 25 / Verkehr
-Planfeststellungsbehörde-

(Dienstsiegel)

.....
Unterschrift


Satzungsgemäß ausgelegt:
in der Zeit vom
bis
in der Stadt Steinfurt.....

Zeit und Ort der Auslegung sind mindestens eine Woche vor der Auslegung ortsüblich bekanntgemacht worden.

Stadt Steinfurt

(Dienstsiegel)

.....
Unterschrift

 KREISSTADT STEINFURT Projekt: Neubau eines Wirtschaftsweges (Gemeindestraße im Außenbereich)	Unterlage: 5 Blatt-Nr.: 10
	Datum: April 2014 Zeichen: K.St.: Lütke Lanfer gezeichnet: April 2014 K.St.: Breuer-J. geprüft: April 2014 K.St.: Fehr
Feststellungsentwurf	Datum: April 2014 Zeichen: K.St.: Lütke Lanfer gezeichnet: April 2014 K.St.: Breuer-J. geprüft: April 2014 K.St.: Fehr
Aufgestellt: Stadt Steinfurt Techn. Beigeordneter im Auftrag	Maßstab: Lageplan 1:500
Steinfurt, den 05. Mai 2014	gez. Niewerth

