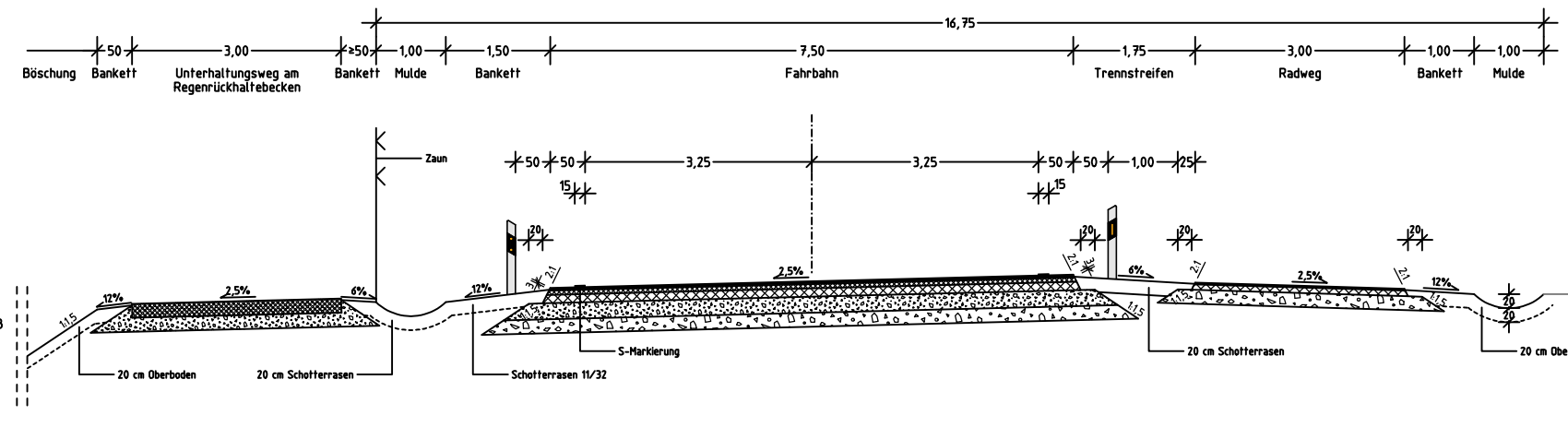
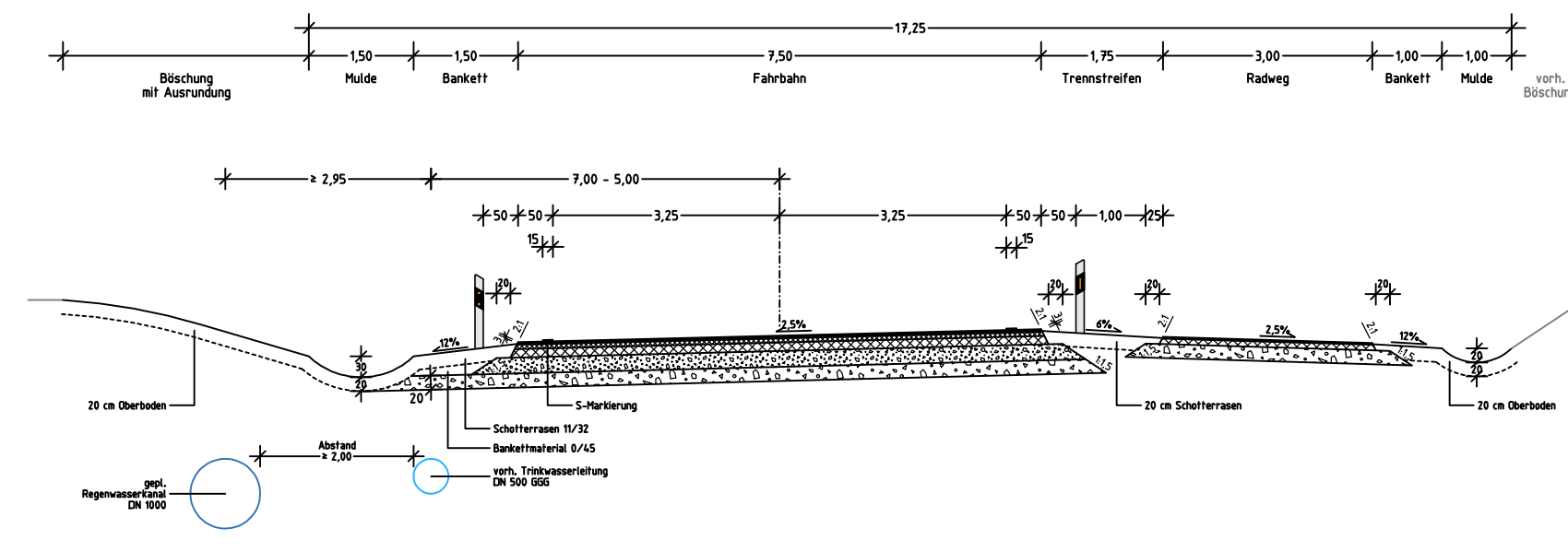


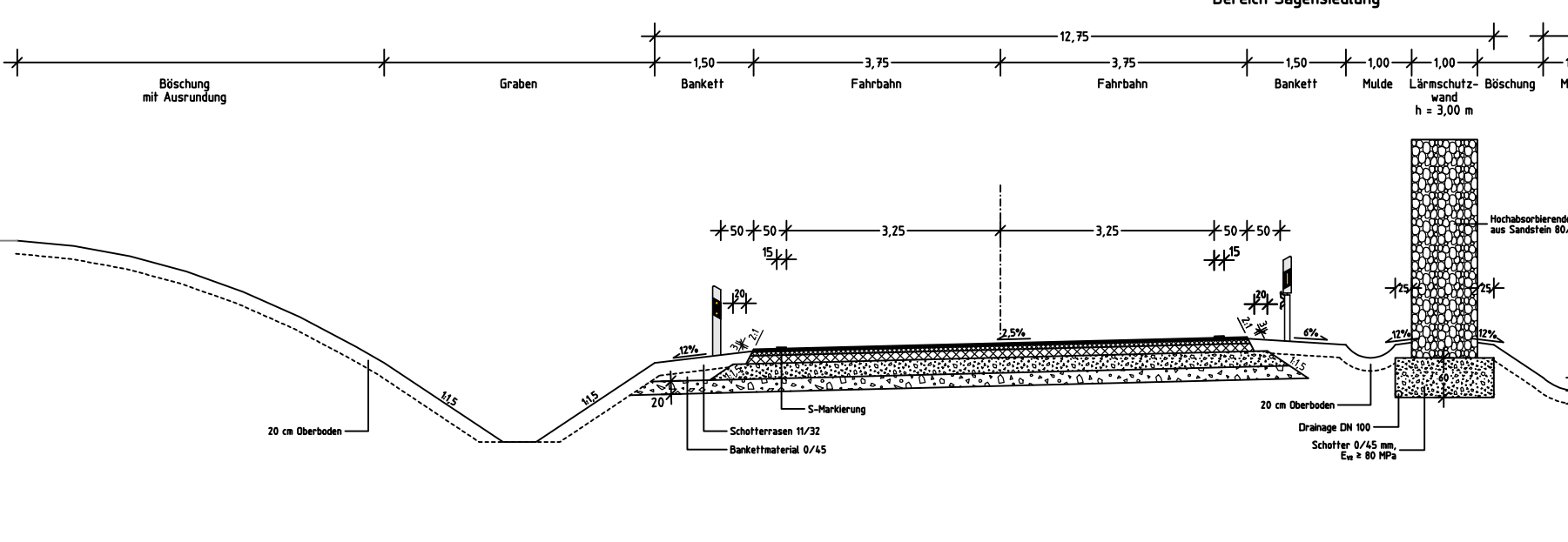
**Ausbauquerschnitt A-A**  
Ausbaustrasse K 19  
Bereich am Regenrückhaltebecken



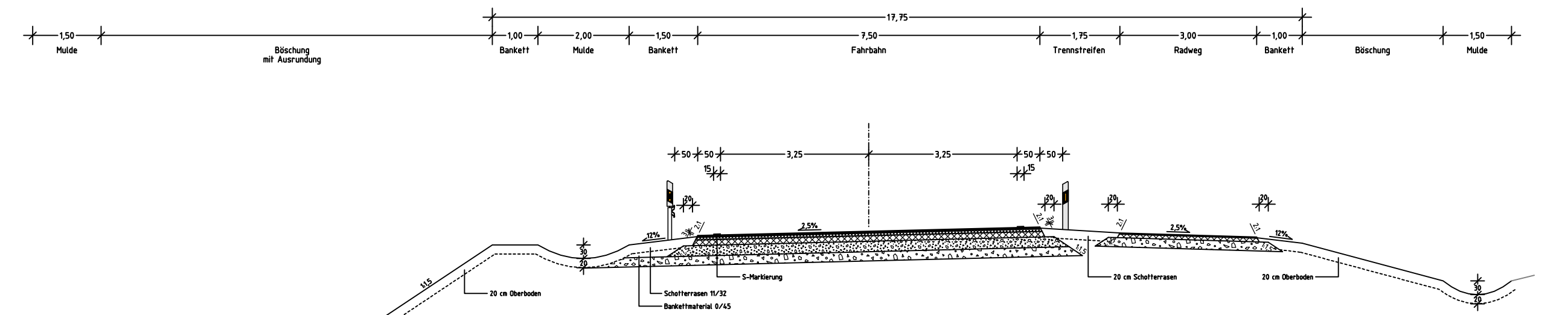
**Ausbauquerschnitt B-B**  
Ausbaustrasse K 19  
Bereich Offenhof



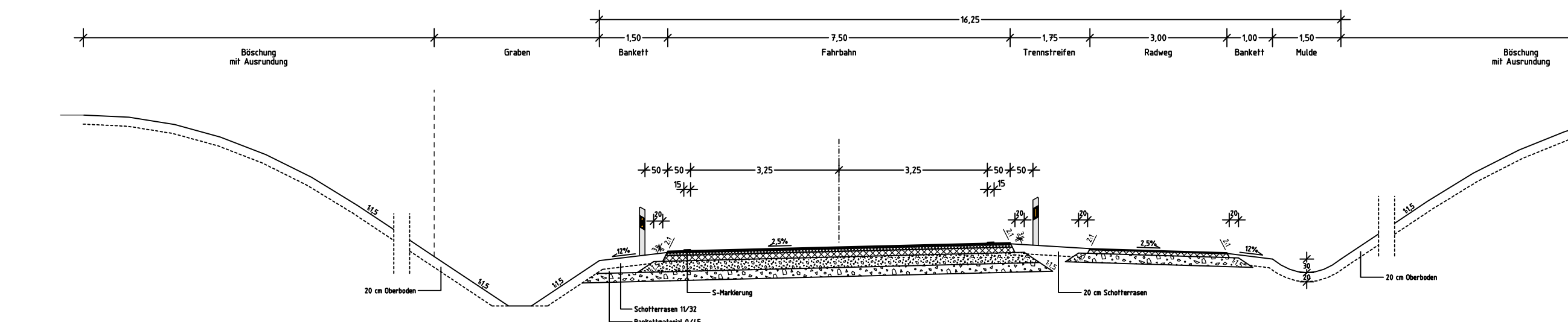
**Ausbauquerschnitt C-C**  
Neubaustrecke K 24n Nord  
Bereich Sagenriedlung



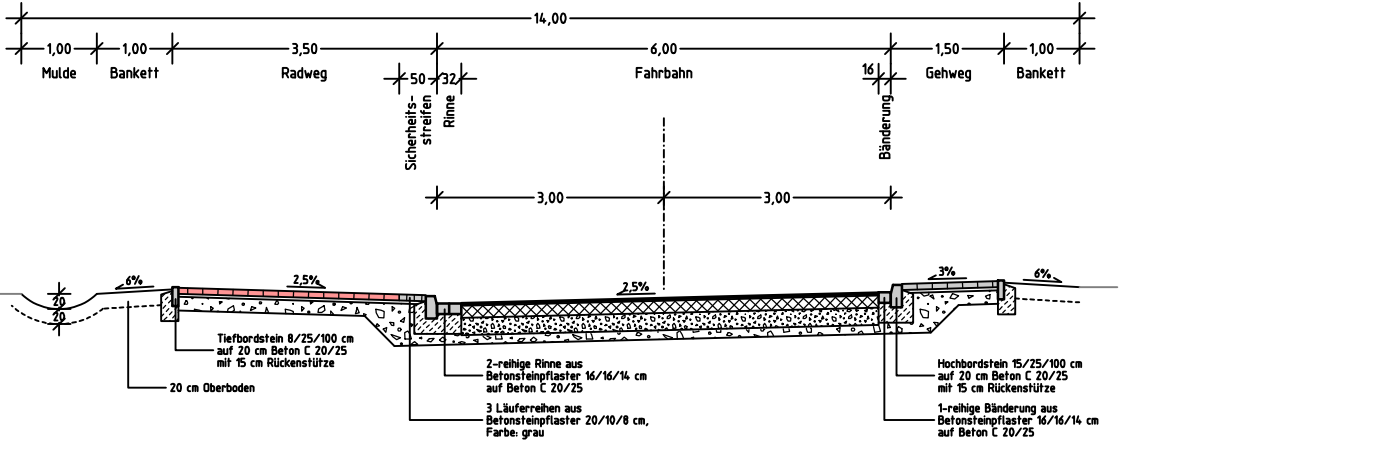
**Ausbauquerschnitt D-D**  
Neubaustrecke K 24n Nord  
Bereich Schieppbahn



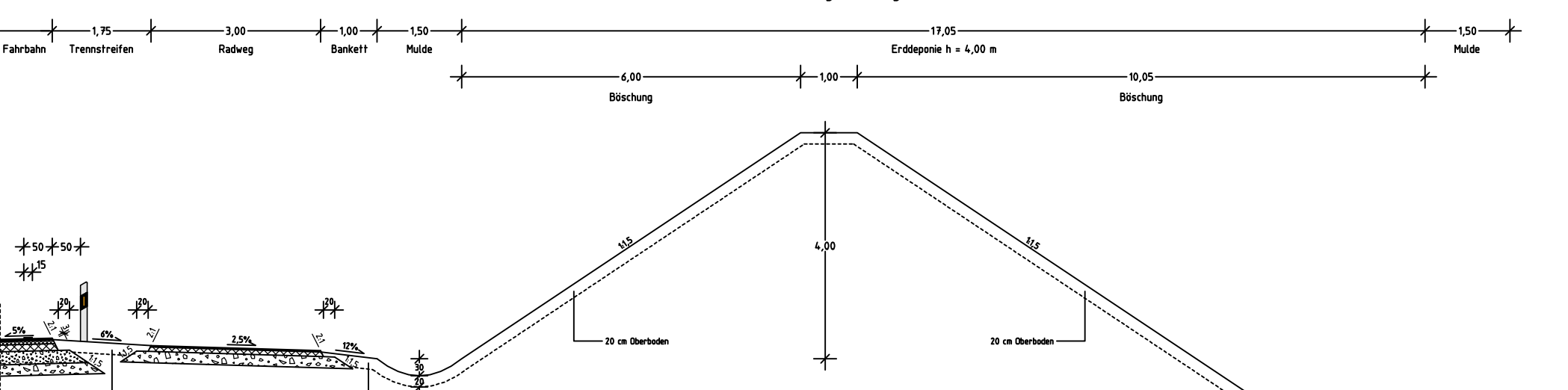
**Ausbauquerschnitt E-E**  
Neubaustrecke K 24n Nord  
Bereich Fisbecker Forst



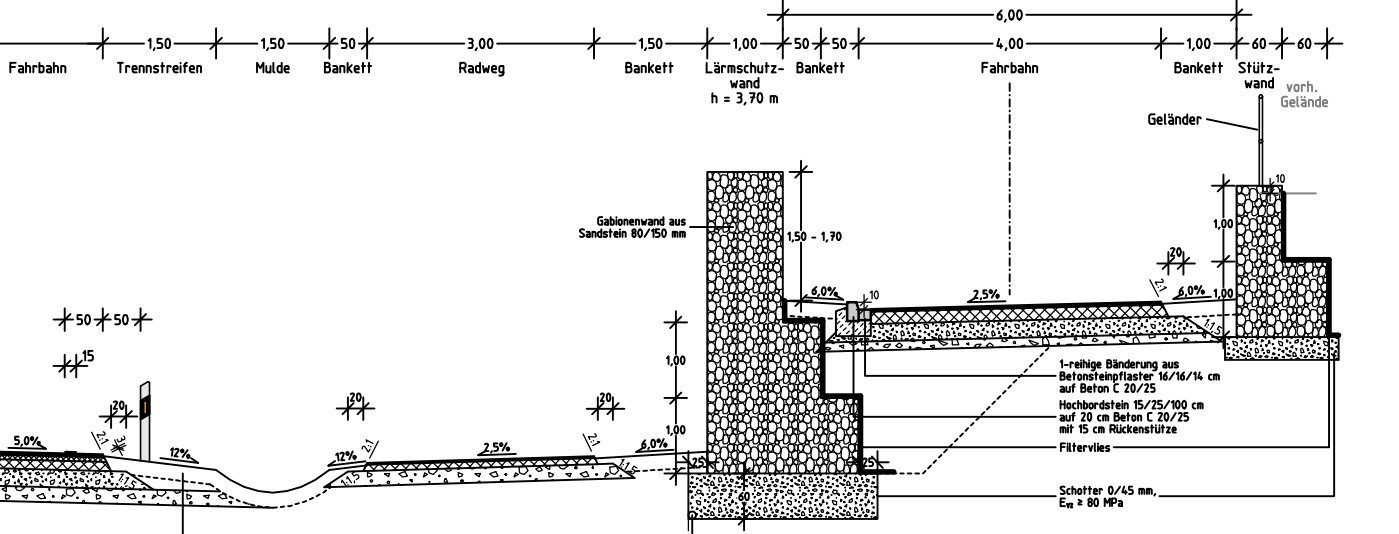
**Ausbauquerschnitt F-F**  
Kümperveg Süd



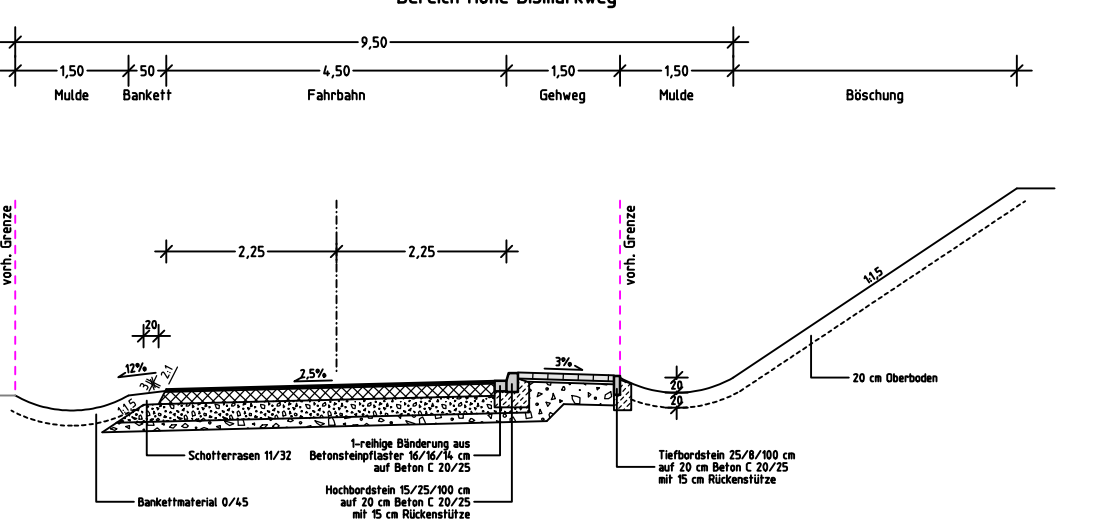
**Ausbauquerschnitt G-G**  
Erddeponie K 24n Nord  
Bereich Sagenriedlung



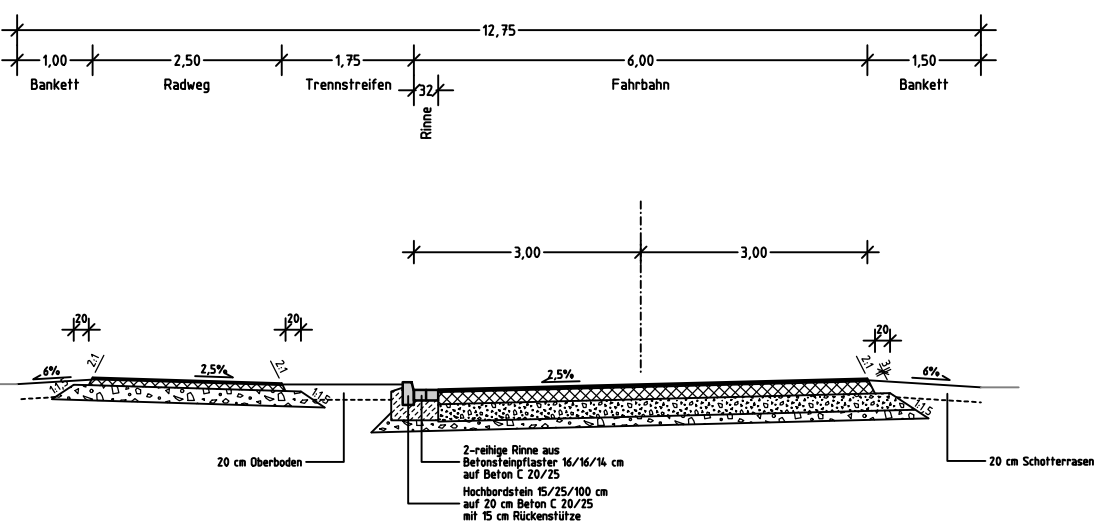
**Ausbauquerschnitt H-H**  
Kümperveg Nord



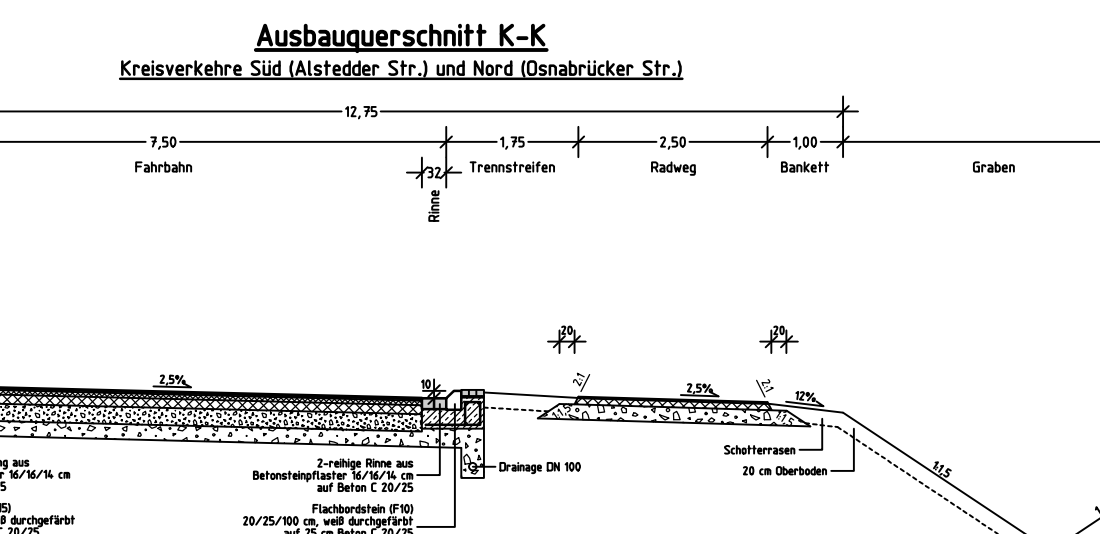
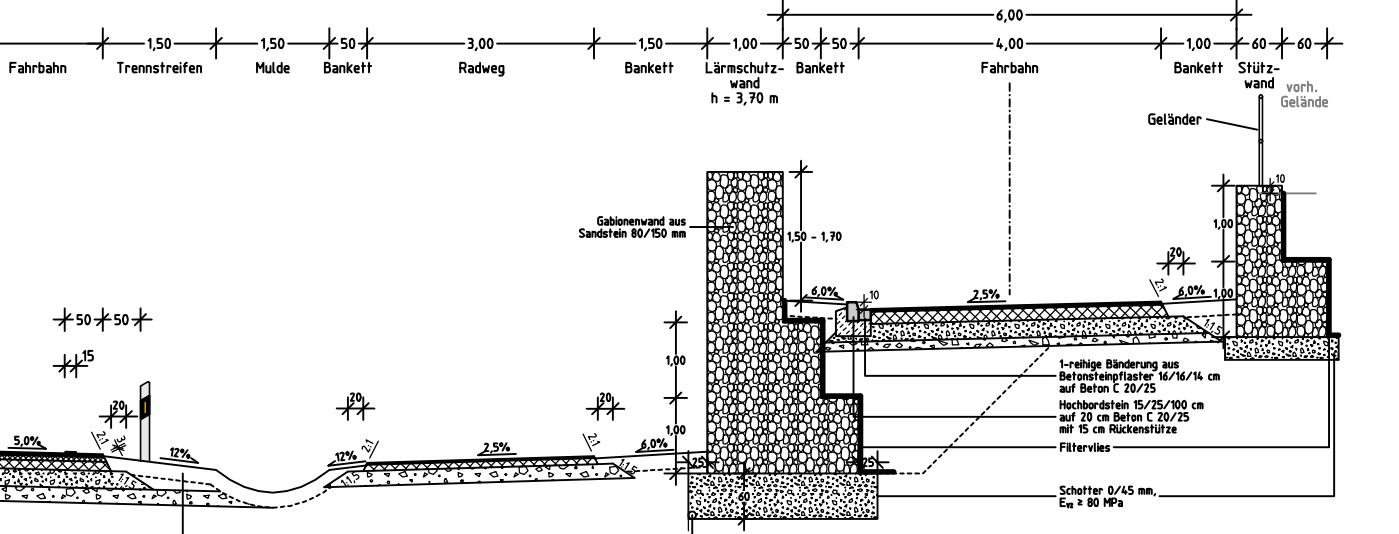
**Ausbauquerschnitt I-I**  
Abbindung und Umbau der Theodorstraße  
Bereich Höhe Bismarkweg



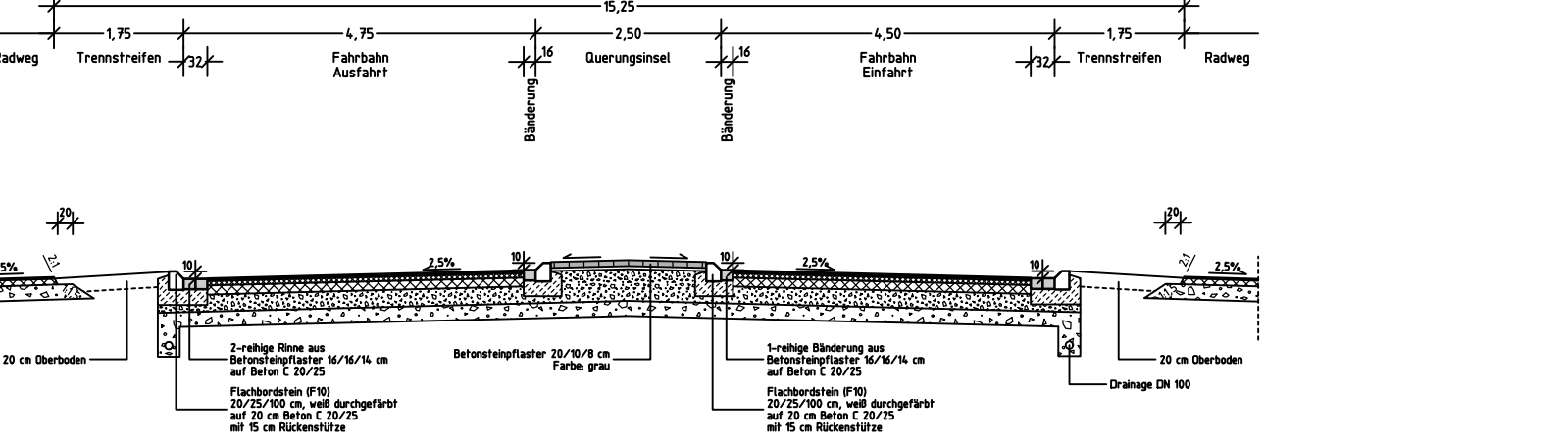
**Ausbauquerschnitt J-J**  
Neubau Anbindung der Theodorstraße  
Bereich Siedlung Fisbecker Forst



**Ausbauquerschnitt K-K**  
Kreisverkehere Süd (Alstedder Str.) und Nord (Osnabrücker Str.)



**Ausbauquerschnitt L-L**  
Kreisverkehere Süd (Alstedder Str.) und Nord (Osnabrücker Str.)



Datum	gez.	Änderung	Datum	gez.	Änderung

Kataster: Okt. 2016      zul. geänd.:      Topografie: Nov. 2016      zul. geänd.:

Beratung • Planung • Bauleitung		Datum		Zeichen	
Mindener Straße 205 49084 Osnabrück E-Mail: osnabrueck@pbb.org	Telefon (0541) 1819-0 Telefax (0541) 1819-111 Internet: www.pbb.org	pbh PLANUNGSBÜRO HAHM	23.02.2017	23.02.2017	24.02.2017
				Ra	
				Osnabrück, den 24.02.2017	

Festgestellt gemäß Beschluss vom heutigen Tage.

Münster, den .....

Bezirksregierung Münster  
Dezernat 25 / Verkehr  
- Planfeststellungsbehörde -

im Auftrag  
(Dienstsiegel)

Unterschrift

Satzungsgemäß ausgelegen:  
in der Zeit vom ..... bis .....

in der Stadt Ibbenbüren .....

Zeit und Ort der Auslegung sind mindestens eine Woche vor der Auslegung ortsüblich bekanntgemacht worden.

Stadt Ibbenbüren .....

(Dienstsiegel)

Unterschrift

**KREIS STEINFURT**  
Dez. III / 66 Straßenbauamt

Projekt: K 24n Nord, Ibbenbüren

Feststellungsentwurf  
Unterlage: 14  
Blatt-Nr.: 1/12

Datum		Zeichen	
01.03.2017	02.03.2017	Lütke Lanfer	Zuidinga

K 24n, Westumgehung Laggenbeck,  
Abschnitt Nord: K 19 bis L 501  
von Bau-km 1+050 bis 2+716

Aufgestellt:  
Steinfurt, den 28.03.2017  
gez. Selker

Übersicht Straßenquerschnitte  
Maßstab: 1:100