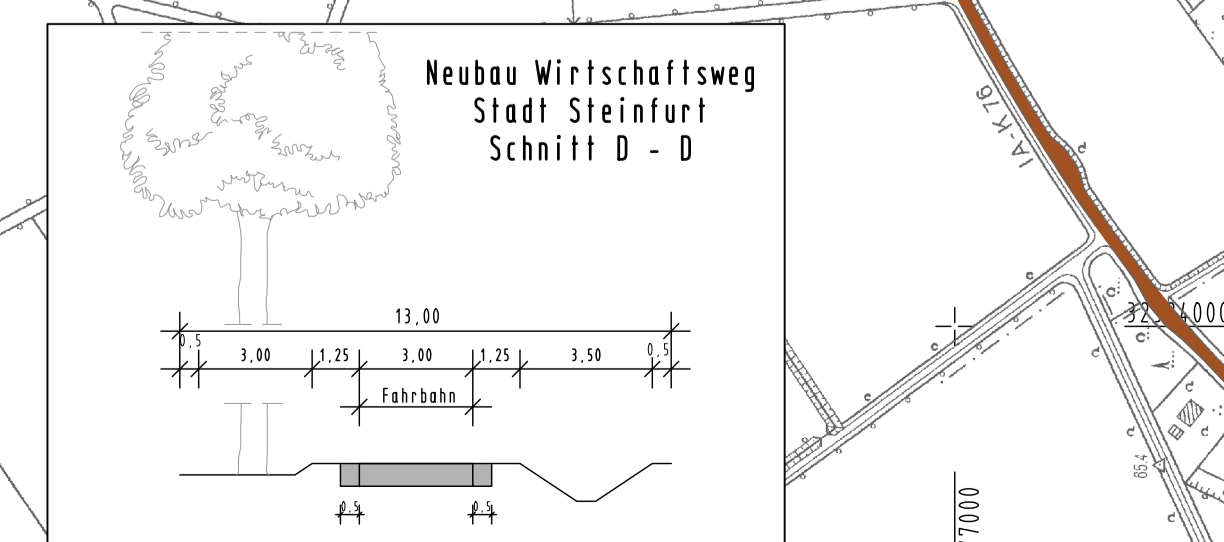
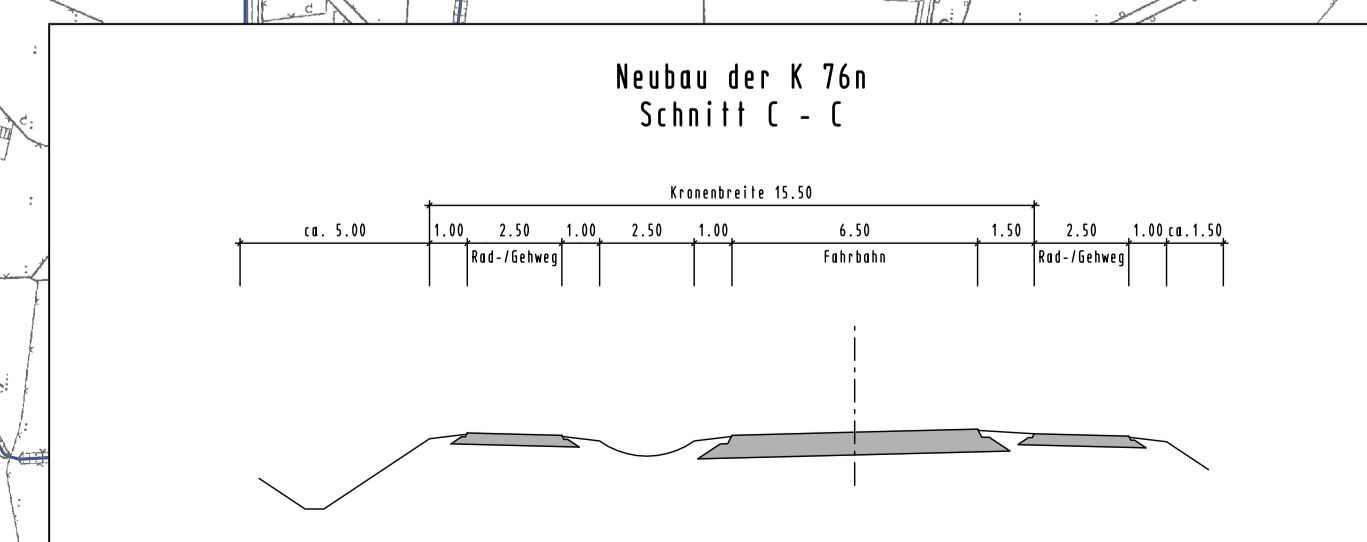
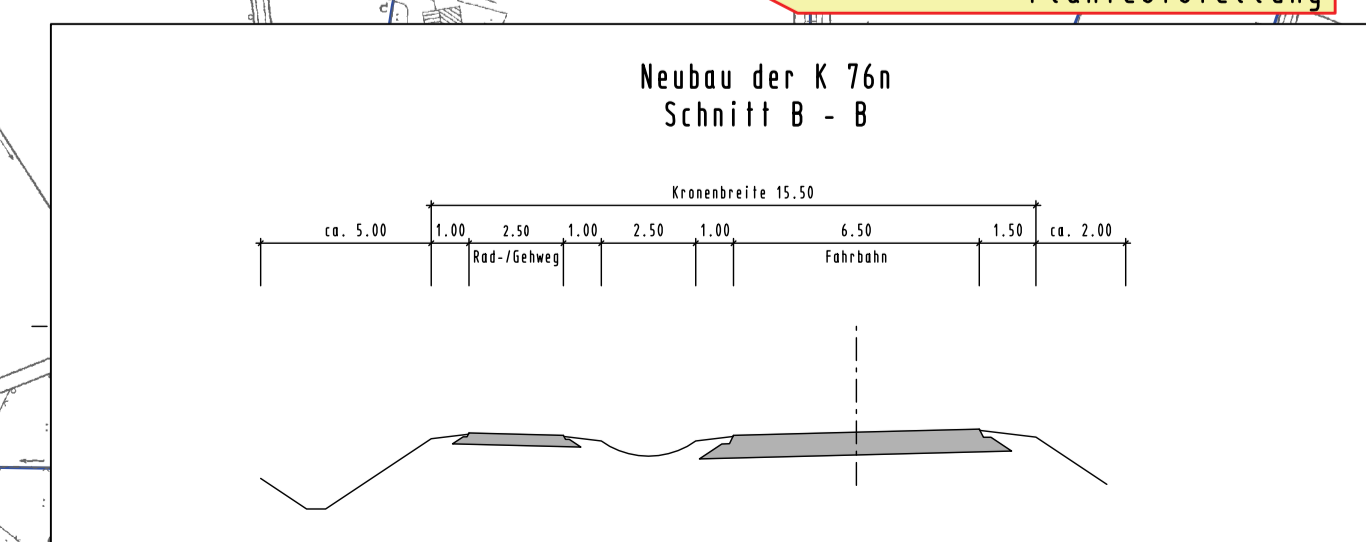


- Legende**
- Bundesstraße
  - Landesstraße
  - Kreisstraße
  - Gemeindestraße
  - reines und allgemeines Wohngebiet
  - Mischgebiet
  - Gewerbegebiet, Industriegebiet
  - Sondergebiet
  - Sozialeinrichtungen
  - GRIPS I - III

- Varianten Linienabstimmungsverfahren  
(Anschluss Lindesaystraße und Anschluss Veltrup)
- Gewässer (öffentlich)

Bestandsstrecke Dieselstraße, Aufstufung zur K 76



<p>Festgestellt gemäß Beschluss vom heutigen Tage.</p> <p>Münster, den .....</p> <p>Bezirksregierung Münster Dezernat 25 / Verkehr -Planfeststellungsbehörde- im Auftrag</p> <p>(Dienstsiegel)</p> <p>..... Unterschrift</p>	<p>Satzungsgemäß ausgelegt: in der Zeit vom ..... bis ..... in der Stadt Steinfurt.....</p> <p>Zeit und Ort der Auslegung sind mindestens eine Woche vor der Auslegung ortsüblich bekanntgemacht worden.</p> <p>Stadt Steinfurt .....</p> <p>(Dienstsiegel)</p> <p>..... Unterschrift</p>
--	---

<p><b>KREIS STEINFURT</b> Dezernat III / 66 Straßenbauamt</p> <p>Projekt: <b>K 76n, Westliche Entlastungsstraße Steinfurt Neubau Wirtschaftsweg, Stadt Steinfurt</b></p> <p><b>Feststellungsentwurf</b></p> <p>Aufgestellt: Kreis Steinfurt Dez. III / Straßenbauamt im Auftrag</p> <p>Steinfurt, den 05. Mai 2014</p> <p>gez. Selker</p>	<p>Unterlage: 3 Blatt-Nr.: 1</p> <table border="1" style="width: 100%; border-collapse: collapse;"> <tr> <th>Datum</th> <th>Zeichen</th> </tr> <tr> <td>bearbeitet April 2014</td> <td>Lütke Lanfer</td> </tr> <tr> <td>gezeichnet April 2014</td> <td>Breuer-Janning</td> </tr> <tr> <td>geprüft April 2014</td> <td>Fehr</td> </tr> </table> <p style="text-align: center;"><b>Übersichtslageplan</b> 1 : 5 000</p> <p>Maßstab:</p>	Datum	Zeichen	bearbeitet April 2014	Lütke Lanfer	gezeichnet April 2014	Breuer-Janning	geprüft April 2014	Fehr
	Datum	Zeichen							
bearbeitet April 2014	Lütke Lanfer								
gezeichnet April 2014	Breuer-Janning								
geprüft April 2014	Fehr								
<p>Steinfurt, den 05. Mai 2014</p>									