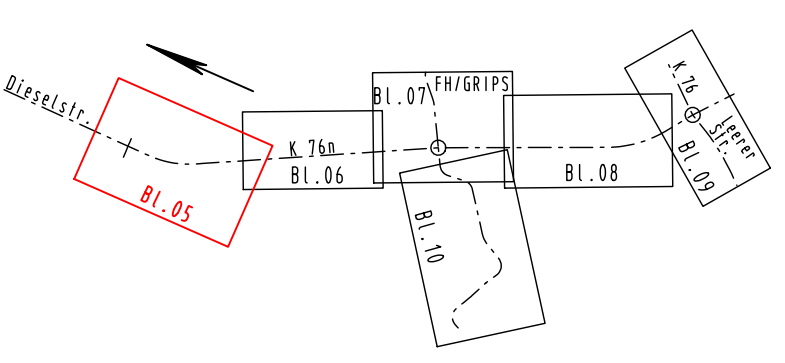


Legende

- 1.01.1 | 1 | 225 m²
- Fläche
- Eigentümer-Nr.
- Teilfläche eines Flurstücks
- lfd. Nr. betroffenes Flurstück
- Nr. Grunderwerbsplan

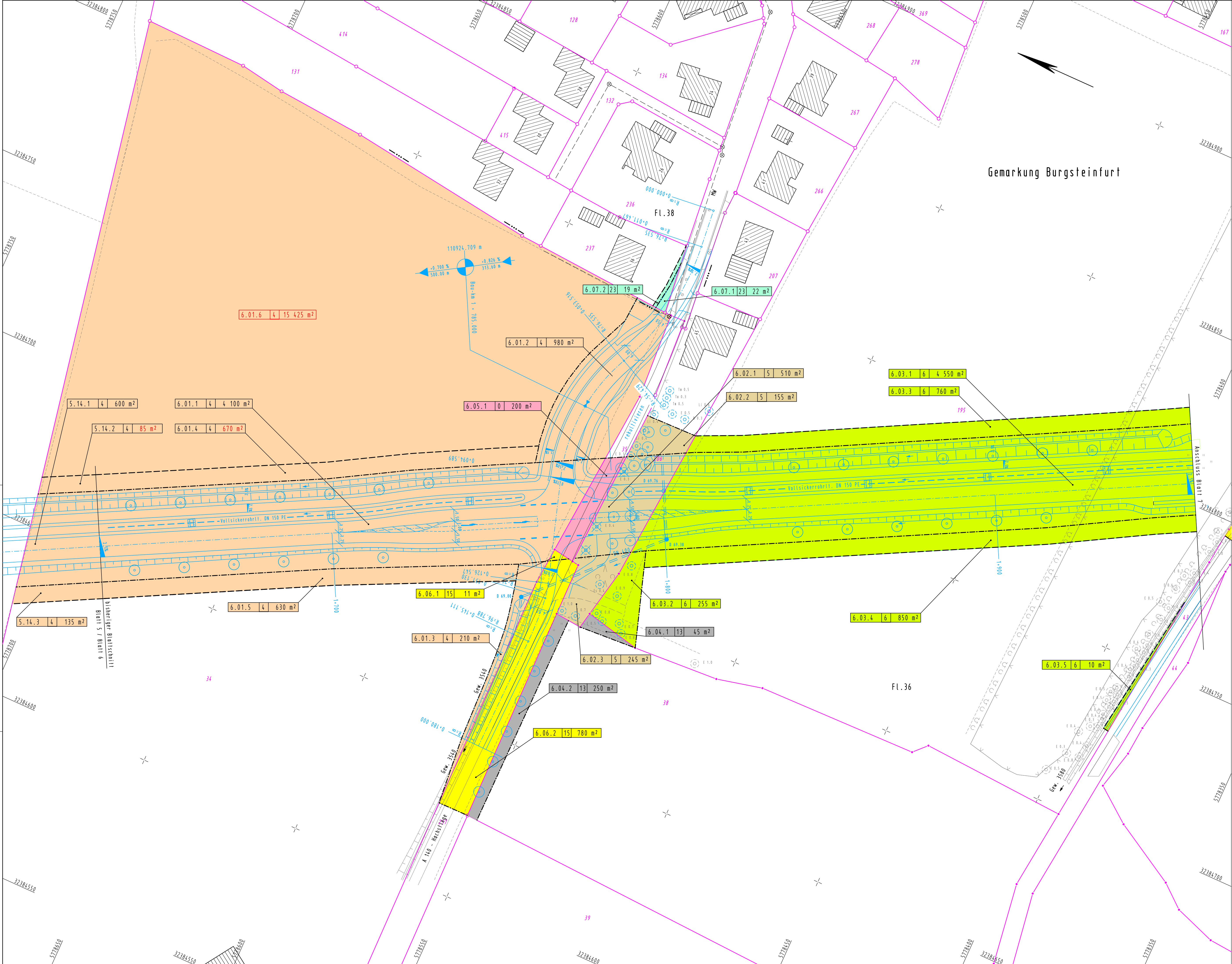
- zu erwerbende Fläche
- vorübergehend in Anspruch zu nehmende Fläche
- dauernd zu belastende Fläche



Datum	gez.	Änderung
09.03.2015	Breuer-J.	Auffällfläche als vorübergehende Inanspruchnahme eingetragen
07.09.2015	Breuer-J.	Zufahrten am Privatweg Becker angepasst.

Festgestellt gemäß Beschluss vom heutigen Tage.	Satzungsgemäß ausgelegt:
Münster, den	in der Zeit vom
	bis
	in der Stadt Steinfurt
Bezirksregierung Münster Dezernat 25 / Verkehr -Planfeststellungsbehörde-	Zeit und Ort der Auslegung sind mindestens eine Woche vor der Auslegung ortsüblich bekanntgemacht worden.
im Auftrag	Stadt Steinfurt
(Dienstsiegel)	(Dienstsiegel)
Unterschrift	Unterschrift

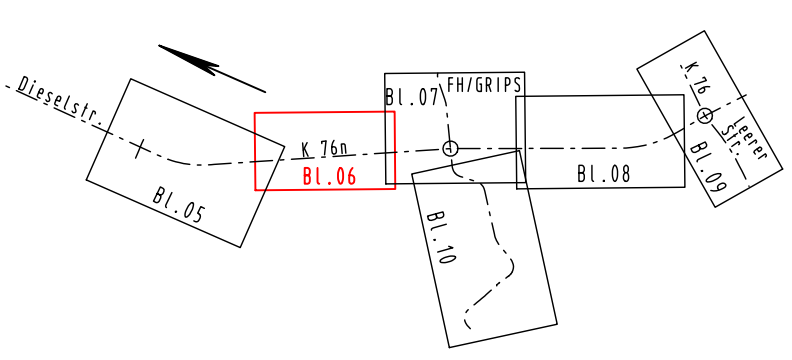
KREIS STEINFURT Dezernat III / 66 Straßenbauamt Projekt: K 76n, Westliche Entlastungsstraße Steinfurt	Deckblatt A	
	Unterlage: 10.2 Blatt-Nr.: 5	
Feststellungsentwurf	Datum	Zeichen
	bearbeitet März 2015 gezeichnet März 2015 geprüft März 2015	Lütke Larrier Breuer-Janning Fehr
Aufgestellt:	Grunderwerbsplan Maßstab: 1 : 500	
Steinfurt, den 10.03.2015	gez. Seiker	



Gemarkung Burgsteinfurt

Legende

- 1.01.1 | 1 | 225 m²
- Fläche
- Eigenümer-Nr.
- Teilfläche eines Flurstücks
- lfd. Nr. betroffenes Flurstück
- Nr. Grunderwerbsplan
- zu erwerbende Fläche
- vorübergehend in Anspruch zu nehmende Fläche
- dauernd zu belastende Fläche



Datum	gez.	Änderung
28.04.2015	Br.-J.	Hachmann: östl. Restfläche erwerben

Festgestellt gemäß Beschluss vom heutigen Tage.

Münster, den

Bezirksregierung Münster
Dezernat III / Verkehr
-Planfeststellungsbehörde-
im Auftrag

(Dienstsigel)

Unterschrift

Satzungsgemäß ausgelegen:
in der Zeit vom
bis
in der Stadt Steinfurt.....

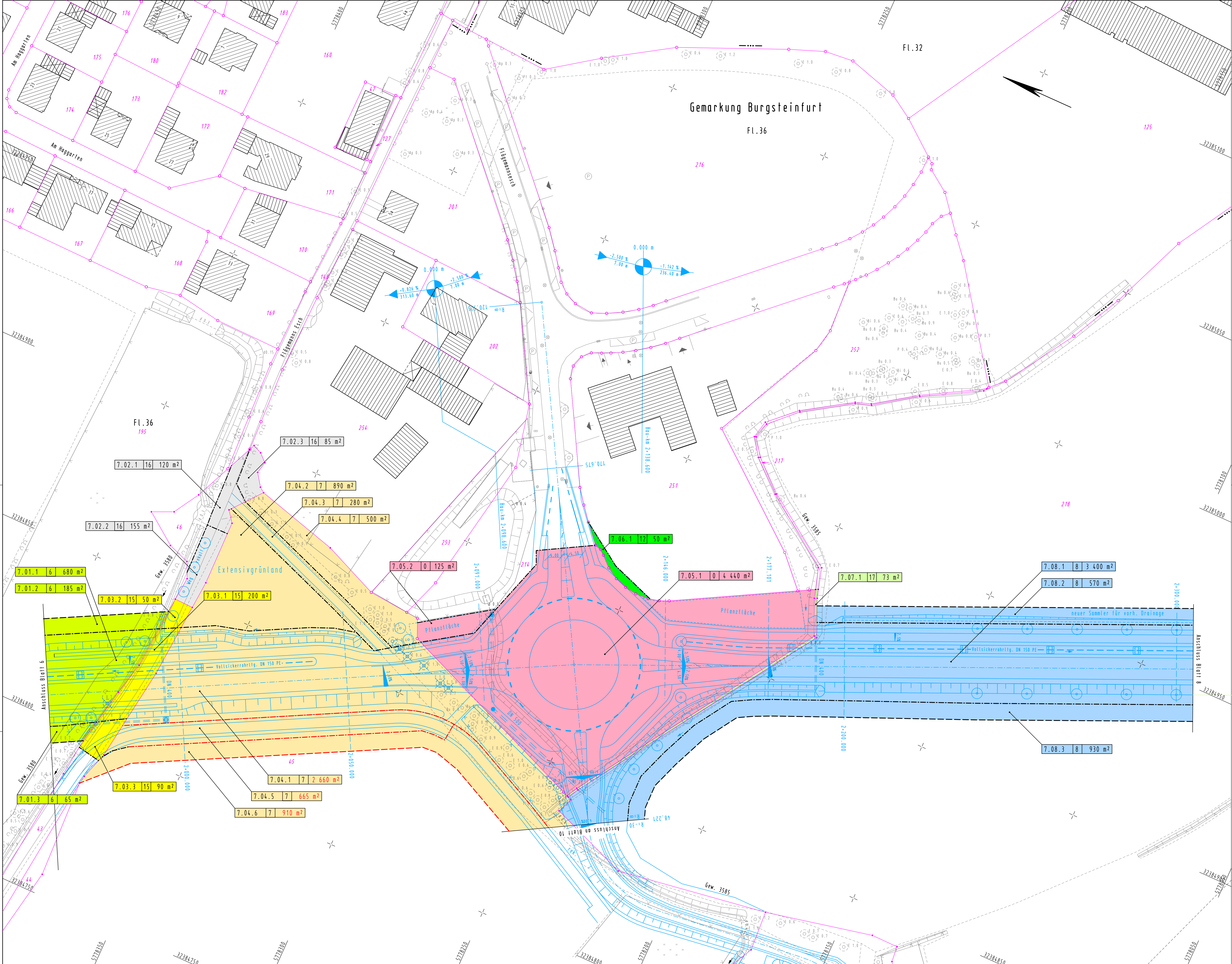
Zeit und Ort der Auslegung sind mindestens eine Woche vor der Auslegung ortsüblich bekanntgemacht worden.

Stadt Steinfurt

(Dienstsigel)

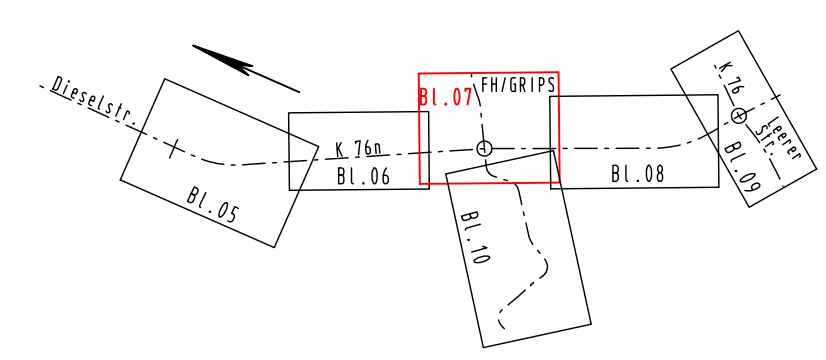
Unterschrift

<p>KREIS STEINFURT Dezernat III / 66 Straßenbauamt</p> <p>Projekt: K 76n, Westliche Entlastungsstraße Steinfurt</p>	<p>Deckblatt A</p> <p>Unterlage: 10.2</p> <p>Blatt-Nr.: 6a</p>	
	<p>Feststellungsentwurf</p> <p>Aufgestellt: Kreis Steinfurt Dez. III / Straßenbauamt im Auftrag</p> <p>Steinfurt, den 05. Mai 2014</p>	<p>bearbeitet: April 2014 gezeichnet: April 2014 geprüft: April 2014</p> <p>Lütke Lanfer Breuer-Janning Fehr</p> <p>Grunderwerbsplan 1 : 500</p>



Legende

- 1.01.1 | 1 | 225 m²
 - Fläche
 - Eigentümer-Nr.
 - Teilfläche eines Flurstücks
 - lfd. Nr. betroffenes Flurstück
 - Nr. Grunderwerbsplan
- [Dashed Box] zu erwerbende Fläche
 - [Dotted Box] vorübergehend in Anspruch zu nehmende Fläche
 - [Solid Box] dauernd zu belastende Fläche



Datum	gez.	Änderung	Datum	gez.	Änderung
22.07.2015	Br.-J.	Göckeljan: Wirtschafts- und Unterhaltungsweg mit Radweganschluss			

Festgestellt gemäß Beschluss vom heutigen Tage.

Münster, den

Bezirksregierung Münster
Dezernat III / Verkehr
Planfeststellungsbehörde-
im Auftrag

(Dienstsiegel)

Unterschrift

Satzungsgemäß ausgelegen:
in der Zeit vom
bis
in der Stadt Steinfurt.....

Zeit und Ort der Auslegung sind mindestens eine Woche vor der Auslegung ortsüblich bekanntgemacht worden.

Stadt Steinfurt

(Dienstsiegel)

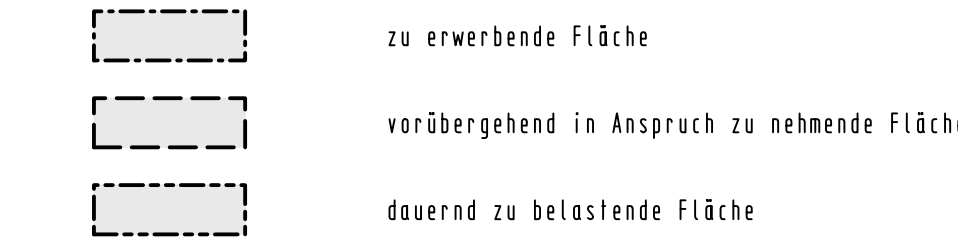
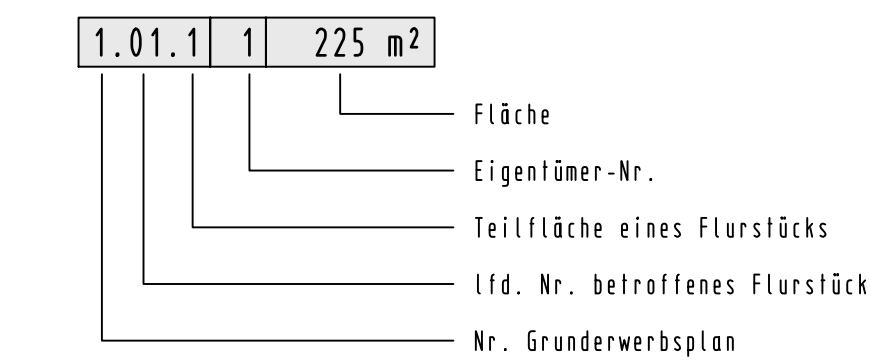
Unterschrift

<p>KREIS STEINFURT Dezernat III / 66 Straßenbaumamt</p>	Deckblatt A	
	Unterlage: 10.2 Blatt-Nr.: 7	
Projekt: K 76n, Westliche Entlastungsstraße Steinfurt	Datum bearbeitet Juli 2015 gezeichnet Juli 2015 geprüft Juli 2015	Zeichen Lütke Lanfer Breuer-Janning Fehr
Feststellungsentwurf Grunderwerbsplan 1 : 500		
Aufgestellt: Kreis Steinfurt Dez. III / Straßenbaumamt im Auftrag	Steinfurt, den 30. Juli 2015	gez. Selker

Gemarkung Burgsteinfurt

Flur 36

Legende



Datum	gez.	Änderung
09.03.2015	Br.-J.	Ausweichen, Zufahrten + Einmündungsbereich

Festgestellt gemäß Beschluss vom heutigen Tage.

Münster, den

Bezirksregierung Münster
Dezernat 25 / Verkehr
-Planfeststellungsbehörde-
im Auftrag
(Dienstsiegel)

Unterschrift

Satzungsgemäß ausgelegen:
in der Zeit vom
bis
in der Stadt Steinfurt.....

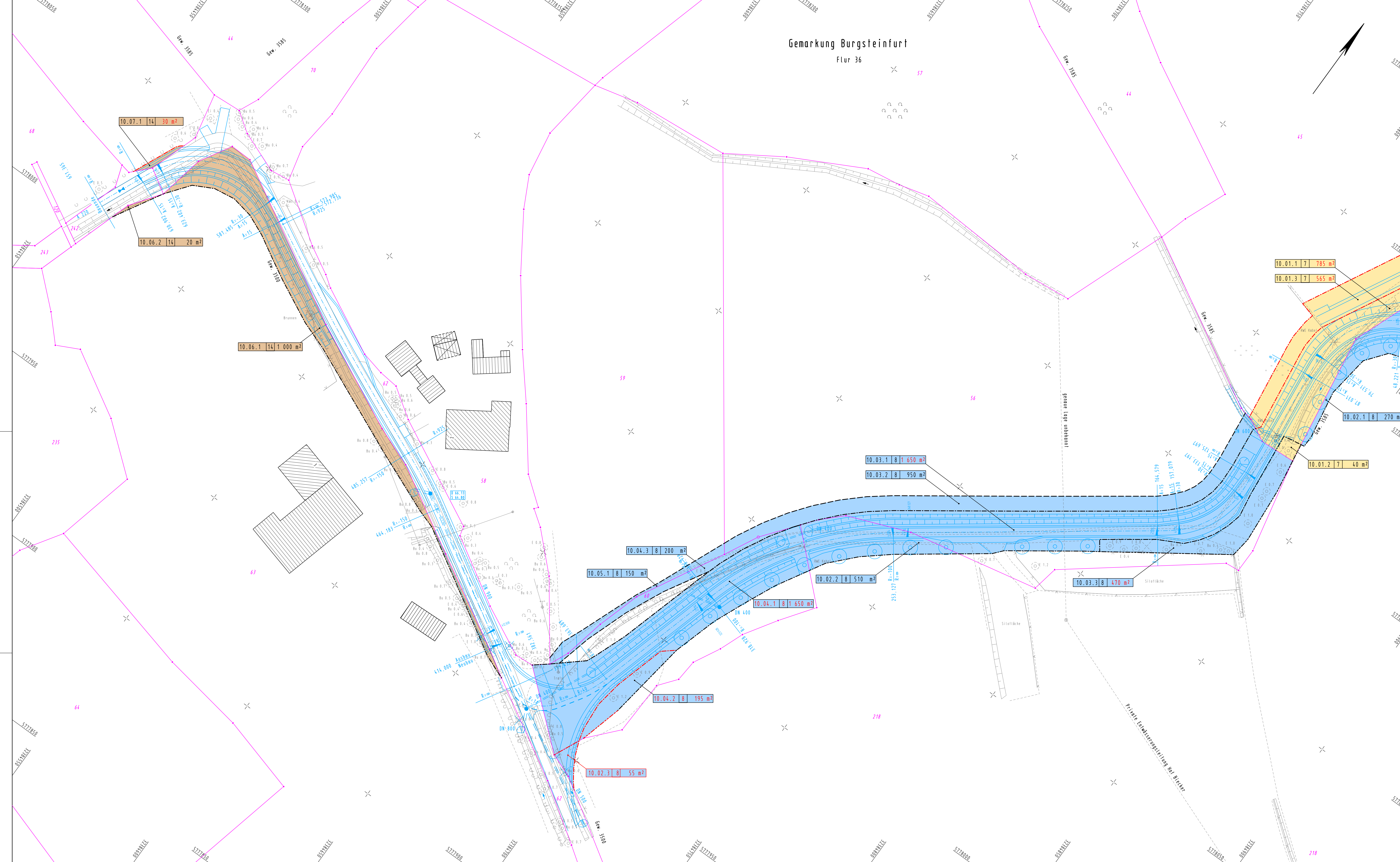
Zeit und Ort der Auslegung sind mindestens eine Woche vor der Auslegung ortsüblich bekanntgemacht worden.

Stadt Steinfurt

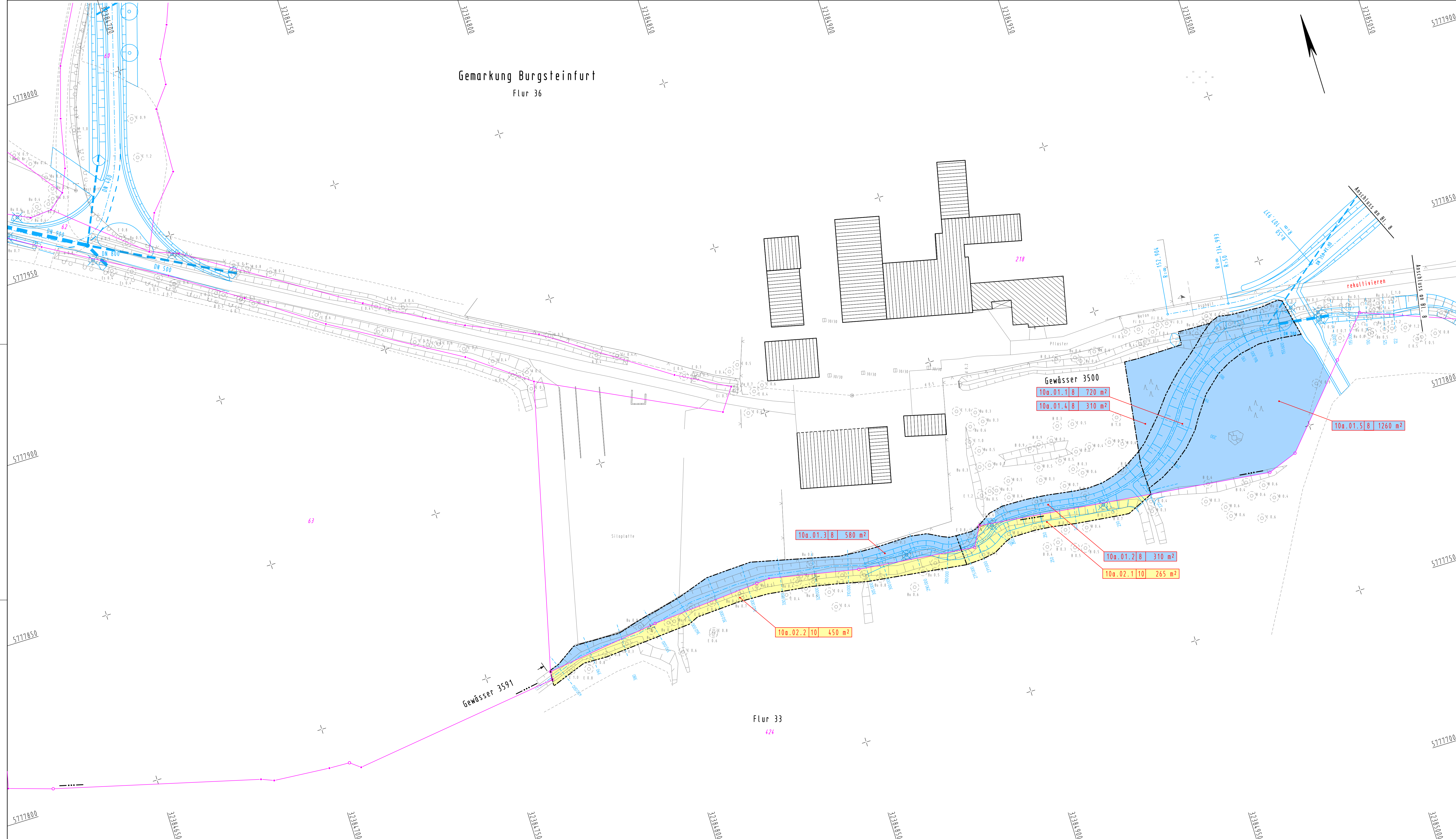
(Dienstsiegel)

Unterschrift

<p>KREISSTADT STEINFURT</p> <p>Projekt: Neubau eines Wirtschaftsweges (Gemeindestraße im Außenbereich)</p>	<p>Deckblatt A</p> <p>Unterlage: 10.2</p> <p>Blatt-Nr.: 10</p>	
	<p>Feststellungsentwurf</p> <p>Aufgestellt: Stadt Steinfurt Techn. Beigeordneter im Auftrag</p> <p>Steinfurt, den 12.03.2015</p>	<p>bearbeitet März 2015 K.St.: Lütke Larfen</p> <p>gezeichnet März 2015 K.St.: Breuer-J.</p> <p>geprüft März 2015 K.St.: Fehr</p> <p>Grunderwerbsplan 1:500</p> <p>Maßstab:</p>

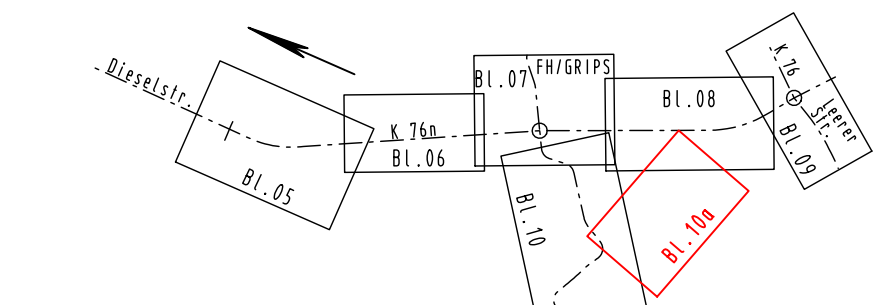


Gemarkung Burgsteinfurt
Flur 36



Legende

- 1.01.1 | 1 | 225 m²
 - Fläche
 - Eigenfömer-Nr.
 - Teilfläche eines Flurstöcks
 - lfd. Nr. betroffenes Flurstöck
 - Nr. Grunderwerbsplan
- zu erwerbende Fläche
 - vorübergehend in Anspruch zu nehmende Fläche
 - dauernd zu belastende Fläche



Datum	gez.	Änderung	Datum	gez.	Änderung

Festgestellt gemäß Beschluss vom heutigen Tage.

Münster, den

Bezirksregierung Münster
Dezernat III / Verkehr
-Planfeststellungsbehörde-

im Auftrag

(Dienstsiegel)

.....
Unterschrift

Satzungsgemäß auslegen:
in der Zeit vom
bis

in der Stadt Steinfurt.....

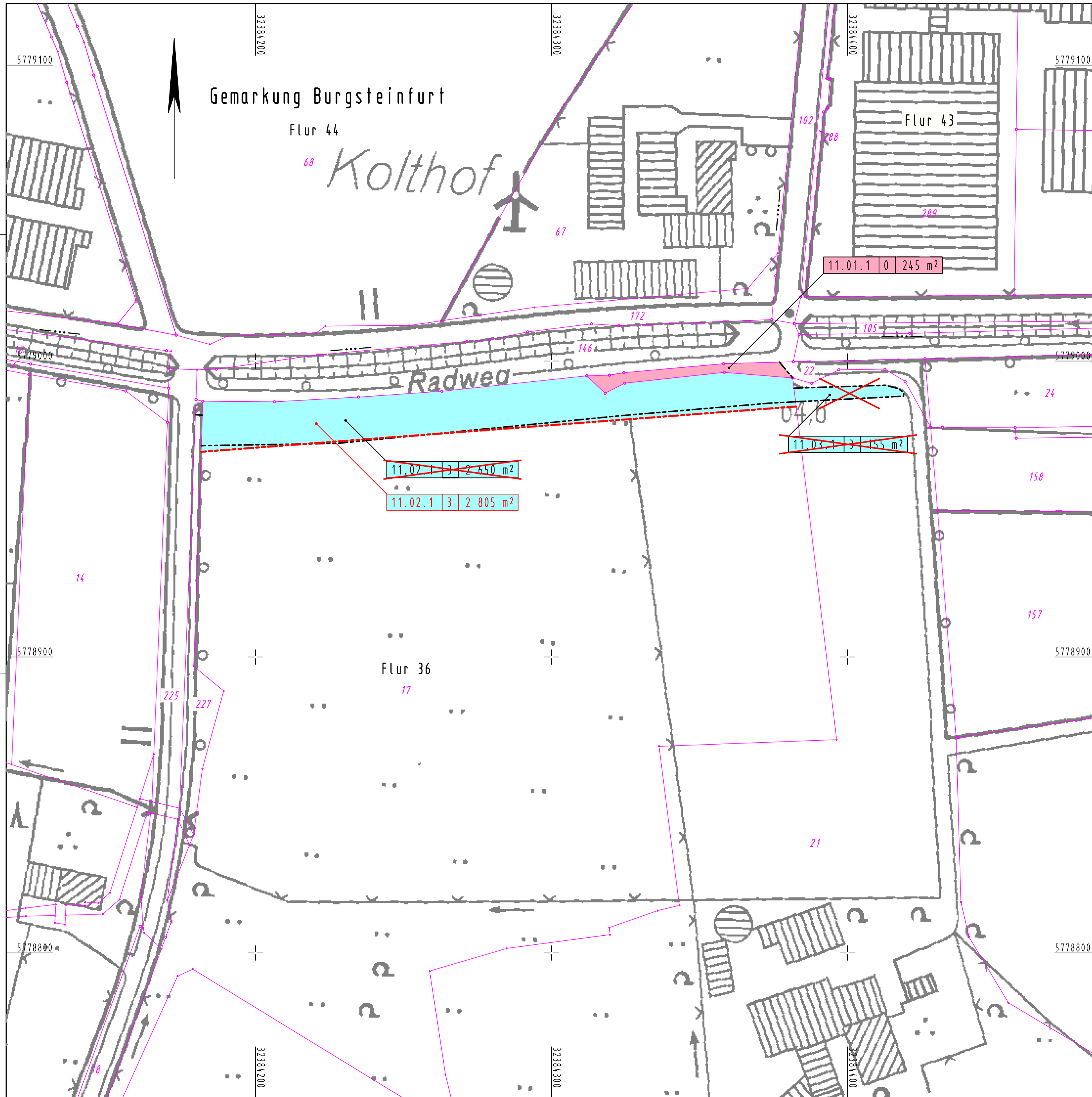
Zeit und Ort der Auslegung sind mindestens eine Woche vor der Auslegung ortsüblich bekanntgemacht worden.

Stadt Steinfurt

(Dienstsiegel)

.....
Unterschrift

<p>KREIS STEINFURT Dezernat III / 66 Straßenbauamt</p>	<p>Deckblatt A</p>	
	<p>Unterlage: 10.2</p> <p>Blatt-Nr.: 10a</p>	<p>Datum</p> <p>Zeichen</p>
<p>Projekt: K 76n, Westliche Entlastungsstraße Steinfurt</p>	<p>bearbeitet August 2015 Lütke Lanfer</p> <p>gezeichnet August 2015 Breuer-Janjning</p> <p>geprüft August 2015 Fehr</p>	<p>Grunderwerbsplan</p> <p>1 : 500</p>
<p>Aufgestellt:</p> <p>Kreis Steinfurt Dez. III / Straßenbauamt im Auftrag</p>	<p>Steinfurt, den 02. Sept. 2015</p> <p>gez. Selker</p>	<p>Maßstab:</p>



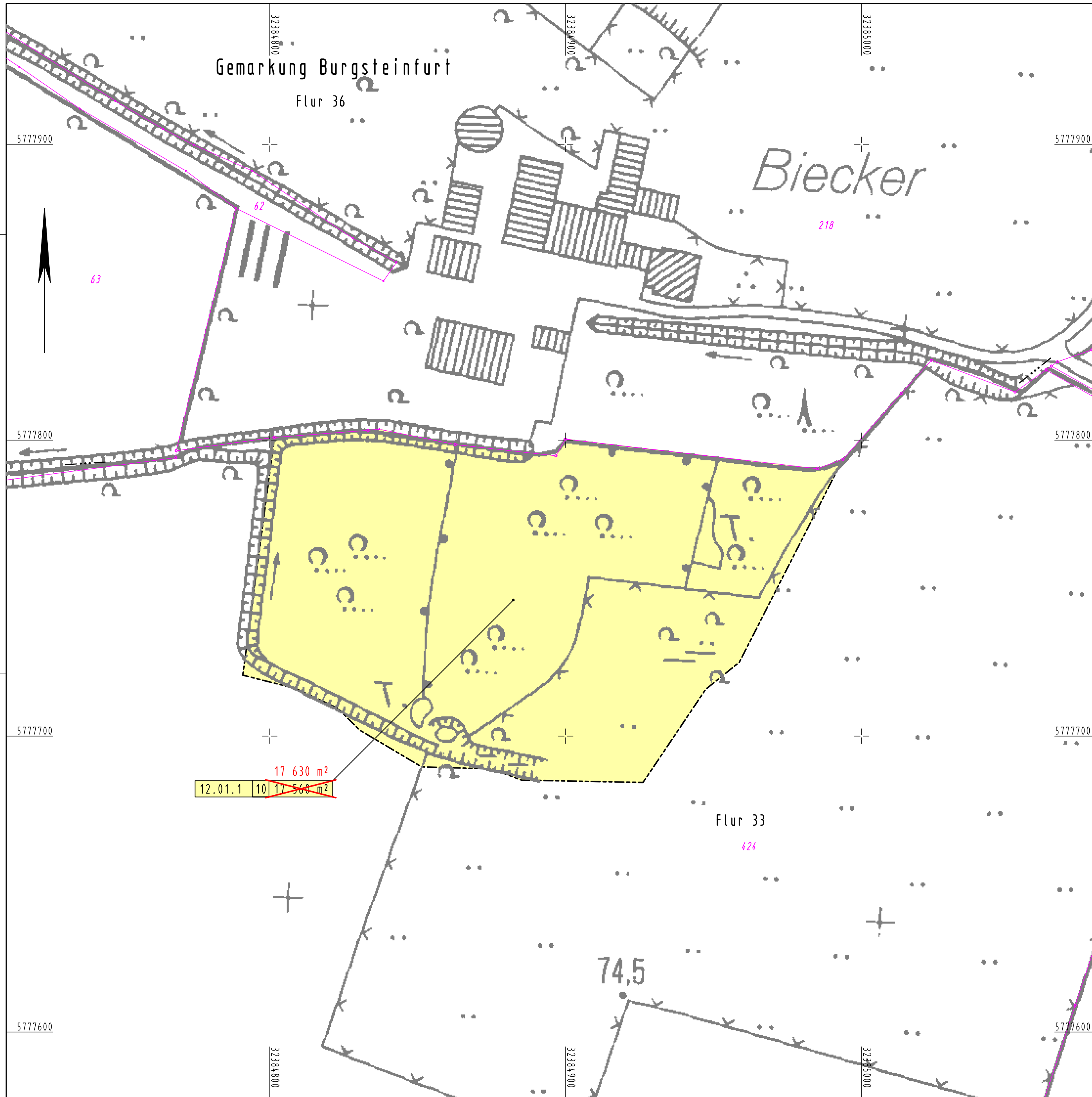
Legende

- | | |
|---------------------------------|--------------------------------|
| 1.01.1 1 225 m ² | Fläche |
| 1.01.1 1 225 m ² | Eigentümer-Nr. |
| 1.01.1 1 225 m ² | Teilfläche eines Flurstücks |
| 1.01.1 1 225 m ² | lfd. Nr. betroffenes Flurstück |
| 1.01.1 1 225 m ² | Nr. Grunderwerbsplan |
-
- zu erwerbende Fläche
 - vorübergehend in Anspruch zu nehmende Fläche
 - dauernd zu belastende Fläche

Datum	gez.	Änderung
09.03.2015	Breuer-J.	Grunderwerbsfläche aus Flst. 21 in Flst. 17 integriert

<p>Festgestellt gemäß Beschluss vom heutigen Tage.</p> <p>Münster, den</p> <p>Bezirksregierung Münster Dezernat 25 / Verkehr -Planfeststellungsbehörde-</p> <p>im Auftrag</p> <p>(Dienstsiegel)</p> <p>..... Unterschrift</p>	<p>Satzungsgemäß ausgelegen:</p> <p>in der Zeit vom bis</p> <p>in der Stadt Steinfurt.....</p> <p>.....</p> <p>Zeit und Ort der Auslegung sind mindestens eine Woche vor der Auslegung ortsüblich bekanntgemacht worden.</p> <p>Stadt Steinfurt</p> <p>(Dienstsiegel)</p> <p>..... Unterschrift</p>
---	---

KREIS STEINFURT Dezernat III / 66 Straßenbauamt	Deckblatt A		
	Unterlage:	10.2	
Projekt: K 76n, Westliche Entlastungsstraße Steinfurt	Blatt-Nr.:	11	
Feststellungsentwurf	bearbeitet	März 2015	Lütke Lanfer
	gezeichnet	März 2015	Breuer-Janning
	geprüft	März 2015	Fehr
Maßstab:		Grunderwerbsplan 1 : 1 000	
Aufgestellt:	Kreis Steinfurt Dez. III / Straßenbauamt im Auftrag	Steinfurt, den 10.03.2015 gez. Selker	



12.01.1 | 10 | ~~17 560 m²~~ | 17 630 m²

Legende

- 1.01.1 | 1 | 225 m²
- Fläche
- Eigentümer-Nr.
- Teilfläche eines Flurstücks
- lfd. Nr. betroffenes Flurstück
- Nr. Grunderwerbsplan

- zu erwerbende Fläche
- vorübergehend in Anspruch zu nehmende Fläche
- dauernd zu belastende Fläche

Datum	gez.	Änderung
09.03.2015	Breuer-J.	Grunderwerbsfläche korrekt aus der Grunderwerbsliste übertragen

<p>Festgestellt gemäß Beschluss vom heutigen Tage.</p> <p>Münster, den</p> <p>Bezirksregierung Münster Dezernat 25 / Verkehr -Planfeststellungsbehörde-</p> <p>im Auftrag</p> <p>(Dienstsiegel)</p> <p>..... Unterschrift</p>	<p>Satzungsgemäß ausgelegen:</p> <p>in der Zeit vom bis</p> <p>in der Stadt Steinfurt.....</p> <p>.....</p> <p>Zeit und Ort der Auslegung sind mindestens eine Woche vor der Auslegung ortsüblich bekanntgemacht worden.</p> <p>Stadt Steinfurt</p> <p>(Dienstsiegel)</p> <p>..... Unterschrift</p>
---	---

KREIS STEINFURT Dezernat III / 66 Straßenbauamt	Deckblatt A		
	Unterlage:	10.2	
Projekt: K 76n, Westliche Entlastungsstraße Steinfurt	Blatt-Nr.:	12	
Feststellungsentwurf	bearbeitet	März 2015	Lütke Lanfer
	gezeichnet	März 2015	Breuer-Janning
	geprüft	März 2015	Fehr
Maßstab:		Grunderwerbsplan 1 : 1 000	
Aufgestellt:	Kreis Steinfurt Dez. III / Straßenbauamt im Auftrag	Steinfurt, den 10.03.2015	
		gez. Selker	